



**STRATEGIA DE DEZVOLTARE LOCALĂ
A COMUNEI VĂDENI
PENTRU PERIOADA 2021-2025**



CUPRINS

CUVÂNT ÎNAINTE	4
INTRODUCERE	6
Capitolul I. CADRUL STRATEGIC GENERAL AL DEZVOLTĂRII COMUNITĂȚILOR RURALE	9
1.1 CONTEXT EUROPEAN	9
1.2 CONTEXT NAȚIONAL	29
1.3 CONTEXT REGIONAL ȘI JUDEȚEAN	79
CAPITOLUL 2. PROFIL SOCIO-ECONOMIC	82
2.1 PREZENTAREA GENERALĂ A LOCALITĂȚII	82
2.1.1 Localizare geografică	82
2.1.2 Suprafața	84
2.1.3 Organizare administrativă	85
2.1.4 Istoric comună	85
2.2 CADRUL NATURAL	91
2.2.1 Relief	91
2.2.2 Clima	92
2.2.3 Hidrografia	93
2.2.4 Solul	97
2.2.5 Vegetația	99
2.2.6 Fauna	100
2.2.7 Zone naturale protejate	102
2.3 STRUCTURA SOCIO-DEMOGRAFICĂ A POPULAȚIEI	107
2.3.1 Populația și potențialul demografic	107
2.3.2 Forța de muncă și șomajul	114
2.4 INFRASTRUCTURA	117
2.4.1 Infrastructura rutieră	117
2.4.2 Infrastructura de utilități	121
2.4.3 Fondul locuibil	124
2.5 ECONOMIA LOCALĂ	127
2.5.1 Agricultură	127
2.5.2 Industrie	134
2.5.3 Servicii și comerț	135
2.5.4 Turism	136
2.6 EDUCAȚIE, CULTURĂ, SPORT	144
2.6.1 Educație	144
2.6.2 Cultură și culte	148
2.6.3 Sport și petrecerea timpului liber	150
2.7 SĂNĂTATE, SERVICII SOCIALE ȘI ONG-uri	154
2.7.1 Servicii de sănătate	154
2.7.2 Servicii sociale	155
2.7.3 ONG-uri	155
2.8. MEDIUL INCONJURATOR	155

STRATEGIA DE DEZVOLTARE LOCALĂ A COMUNEI VĂDENI PENTRU PERIOADA 2021-2025

2.8.1 Poluarea și protecția mediului	155
2.8.2 Managementul deșeurilor	158
2.8.3 Hazarduri, riscuri și vulnerabilități	159
2.9 ADMINISTRAȚIA PUBLICĂ LOCALĂ	161
2.9.1 Organizare instituțională	161
2.9.2 Dotări	163
2.9.3 Parteneriate	164
2.9.4 Politici întreprinse în teritoriu/proiecte implementate	167
3.ANALIZA SWOT	169
4. OBIECTIVELE STRATEGIEI LOCALE DE DEZVOLTARE ȘI DIRECȚII STRATEGICE DE DEZVOLTARE A LOCALITĂȚII VĂDENI, JUDEȚUL BRĂILA, ÎN PERIOADA 2021-2025	178
5. PLAN DE ACȚIUNE PENTRU COMUNA VĂDENI, JUDEȚUL BRĂILA PENTRU PERIOADA 2021-2025	181
6. MONITORIZAREA ȘI EVALUAREA IMPLEMENTĂRII	184
7. BIBLIOGRAFIE	187
8. ACRONIME	189
9. FIGURI	192
10. TABELE	193



CUVÂNT ÎNAINTE

Fenomenul de globalizare, cerințele unei societăți fără frontiere, dezvoltarea tehnologică și comunicațională, dinamica dezvoltării mediului economic și social, complexitatea sarcinilor organizaționale și viteza transformărilor la nivel microeconomic, supun atenției conceptele manageriale cu care operează organizațiile - instituții și întreprinderi de stat, companii și firme particulare. Întrebarea de bază din managementul modern este: **„cu ce structuri, proceduri, tehnici, instrumente și**

competențe sociale și individuale se pot soluționa cel mai adecvat problemele complexe și necesitățile de adaptare la mediul socio-economic” care apar în cadrul organizațiilor, instituțiilor, companiilor sau în colaborarea acestora cu ceilalți actori ai mediului economic. În special, într-o țară ca România (stat membru al Uniunii Europene, confruntat în continuare cu provocarea de a atinge un nivel de dezvoltare egal cu cel al Statelor Membre precum și de a realiza obiectivul european de coeziune economică și socială) care se află într-un proces de adaptare profundă la condițiile politice și economice globale, se pune și mai pregnant problema descoperirii unor concepte manageriale adecvate pentru soluționarea problemelor de transformare și de reformă, atât de către instituțiile de stat cât și de întreprinderi.

Aspectele menționate conduc la următoarea concluzie: conceptele manageriale tradiționale, bazate pe structuri ierarhice și reglementări birocratice, nu mai fac față în condiții de transformare și reformă pentru a soluționa noile sarcini impuse de actualul stadiu de dezvoltare. Acestea sunt multiple și în permanență noi - fie datorită faptului că în practică nu există modele de soluționare aplicabile unu la unu, fie că modelele de succes elaborate în societățile cu economie de piață nu pot fi transferate decât condiționat, datorită faptului că provin dintr-un mediu economic, social și cultural distinct.

În concluzie, conceptele manageriale trebuie, în practică, să fie adaptate condițiilor economice, regionale și ale fiecărui spațiu socio-economico-cultural în parte, dacă se dorește implementarea cu succes a rezultatelor procesului de transformare dar și un management modern, eficient, adaptat la cerințele secolului XXI.

În acest scop, implementarea unei strategii locale, aplicată preponderent pe proiecte de investiții, ca parte a unui management organizațional complex, reprezintă un prim pas spre un concept managerial integrat. Cu atât mai mult cu cât, în ultimii ani, peste tot în lume - incluzând aici Uniunea Europeană și Statele Unite ale Americii, se pune tot mai mult accentul pe **finanțări pe bază de proiecte**, deoarece sunt considerate **"motorul economiei"**. În consecință, dacă

proiectele de investiții lipsesc, economiile stagnează. Este unanim recunoscut faptul că, la baza unor acțiuni politice majore cum ar fi, spre exemplu: integrarea în Uniunea Europeană și NATO, stau programe și proiecte specifice.

De asemenea, este la fel de cunoscut și faptul că orice investiție ce are drept scop realizarea unor obiective de construcții, achiziționarea sau realizarea de tehnologii, dezvoltarea de activități din sfera comerțului, educației, sănătății, opinii publice etc., au la bază proiecte cu finanțare publică sau privată.

Proiectul și programul deopotrivă, au devenit astăzi instrumente de lucru necesare desfășurării activităților umane, în mai toate domeniile social-economice, de la cercetarea fundamentală, la **funcționarea instituțiilor publice**, de la sănătate la învățământ, de la construcții de autostrăzi la agricultură.

În acest context, **Strategia Comunei Vădeni** oferă cadrul necesar pentru o dezvoltare durabilă integrată și asigură, **prin proiectele propuse - pe domenii de dezvoltare**, un plan concret de acțiune atât pentru instituțiile publice locale cât și pentru comunitatea locală în ansamblu.

Strategia de dezvoltarea locală a Comunei Vădeni 2021-2025 reprezintă viziunea și planul de acțiune concret pentru dezvoltarea comunității locale și reprezintă baza de justificare a propunerilor de finanțare.

Strategia reprezintă, de asemenea, un document indispensabil pentru justificarea finanțării proiectelor, indiferent de sursa de finanțare, localizează în timp și spațiu proiectul pentru care se solicită finanțare și demonstrează conexiunea și strânsa interdependență cu alte proiecte, cu elementele de dezvoltare ale comunității precum și cu dezvoltarea regională în integralitatea sa.

Dezvoltarea durabilă a Comunei Vădeni are ca principal obiectiv realizarea unei calități mai bune a vieții în prezent, fără a compromite șansa generațiilor viitoare la un trai cât mai bun. Aceasta înseamnă realizarea unui echilibru între dezvoltarea economică, cea socială și protecția mediului înconjurător.

Conform viziunii dezvoltării durabile, progresul integrează obiective imediate și pe termen lung, acțiuni locale și globale, probleme economice și de mediu, toate fiind inseparabile. Dezvoltarea durabilă țintește și încearcă să stabilească un cadru stabil pentru luarea deciziilor în orice situație în care se regăsește un raport de tipul om/mediu, fie că este vorba despre mediul înconjurător, economic sau social.

Strategia de dezvoltare locală a Comunei Vădeni pentru perioada 2021 - 2025 își propune să reunească toți factorii implicați în îndeplinirea acesteia, sub o aceeași viziune, în scopul utilizării, în condiții maximale, atât a resurselor proprii cât mai ales a celor externe, cu precădere a fondurilor guvernamentale și nerambursabile.

INTRODUCERE

Prezenta documentație a fost realizată la solicitarea beneficiarului Comuna Vădeni și reflectă atitudinea comunității cu privire la prioritățile de dezvoltare ale comunei pentru perioada 2021-2025.

Ca parte a comunității europene, naționale și județene, Comuna Vădeni trebuie să adopte și să implementeze o viziune strategică privitor la dezvoltarea sa pe termen scurt și mediu.

Strategia de Dezvoltare Locală reprezintă unul dintre documentele de importanță majoră pentru administrația publică locală în vederea proiectării principalelor direcții de dezvoltare ale comunei, în acord atât cu strategiile de dezvoltare națională, regională și județeană cât și cu politicile, directivele, valorile și principiile europene.

Identificarea problemelor, constituirea unui portofoliu de soluții posibile, aplicarea soluțiilor cu ajutorul unor proiecte, constituie drumul simplificat cel mai potrivit în politica de dezvoltare locală pentru ridicarea standardului de viață al cetățenilor comunității pe termen mediu și lung.

În altă ordine de idei, Strategia de Dezvoltare Locală face posibilă coordonarea activă a proceselor de dezvoltare care au loc în teritoriu, luând în considerare caracteristicile locale și schimbările din mediul exterior, finalizând cerințele actuale și oferind generațiilor viitoare posibilitatea realizării propriilor obiective de dezvoltare.

Obiectivul strategiei de dezvoltare constă în stabilirea cadrului general de dezvoltare a Comunei Vădeni pentru perioada 2021-2025, prin crearea condițiilor necesare pentru dezvoltarea sa pe termen scurt și mediu.

Scopul principal al acestei strategii este acela de a stabili cadrul strategic de dezvoltare durabilă a comunei, în contextul actualelor direcții prioritare de dezvoltare trasate la nivel european, național, regional și județean.

Odată elaborată o astfel de strategie, este mult mai ușor de stabilit o ordine de priorități și de alocare optimă a resurselor financiare.

De asemenea, **pe baza strategiei se fundamentează și se justifică cererile de finanțare pentru atragerea de resurse financiare nerambursabile** din diferite fonduri structurale și de coeziune ale Uniunii Europene și din alte surse de finanțare (bugetul național, buget județean, buget local etc.).

În procesul elaborării și implementării Strategiei de Dezvoltare Locală a Comunei Vădeni, au fost implicați următorii actori de pe plan local: administrația publică locală, reprezentanții instituțiilor locale, comunitatea locală, firme private. Un rol special l-a avut însă administrația publică locală,

care a participat în faza de elaborare a prezentului document și care va participa la implementarea efectivă a inițiativelor de dezvoltare locală, în perioada 2021-2025.

Procesul de elaborare a prezentei strategii a constat în derularea trei etape principale:

A. Etapa de colectare a datelor și analiză a documentelor programatice

Etapa culegerii datelor este una extrem de importantă pentru întreg procesul elaborării strategiei de dezvoltare locală. În vederea constituirii unei baze de date cuprinzătoare despre comună, colectarea datelor s-a realizat pe două niveluri:

1. cea mai mare parte a datelor au cules direct de la Primăria Comunei Vădeni, de la instituții locale prin utilizarea unui formular/chestionar privind evaluarea localității pentru care se elaborează planul de dezvoltare;

2. un al doilea nivel de colectare a presupus documentarea care s-a realizat utilizând surse statistice oficiale, cum ar fi: monografiile, anuare statistice, baze de date ale Institutului național de statistică, studii premergătoare/planuri de urbanism, strategii și alte documente care conțin informații relevante. Acest tip de date a permis o încadrare mai bună a zonei într-un context mai larg. Ca urmare a colectării datelor din diverse surse, a fost creată și dezvoltată o bază de date din toate sectoarele de activitate, pentru o cunoaștere aprofundată a resurselor și nevoilor comunității, precum și pentru evaluarea potențialului local.

Tot în această etapă a fost realizată și analiza SWOT, în vederea identificării și evaluării punctelor tari și a celor slabe, care au rezultat din evaluarea obiectivă a situației existente. Oportunitățile și riscurile luate în considerare, în cadrul analizei SWOT, au permis identificarea unor ținte și mobilizarea resurselor și eforturilor pentru atingerea lor. Analiza documentelor programatice s-a realizat pentru identificarea politicilor și direcțiilor de dezvoltare europene și naționale, regionale, județene; a fondurilor, programelor operaționale existente/viitoare, care pot fi accesate pentru a se asigura o dezvoltare locală durabilă și integrată.

B. Etapa de elaborare a strategiei

În funcție de datele culesse și problemele identificate, au fost stabilite obiective pe termen scurt și mediu pentru Comuna Vădeni. Astfel, au fost identificate domeniile de interes, a fost conceput designul strategiei și s-a procedat la elaborarea acesteia. Această etapă este cea mai însemnată în cadrul demersului formulării strategiei de dezvoltare locală, solicitând implicarea întregii comunități, de la membri, persoane fizice, la organizații publice și private.

C. Etapa de implementare și monitorizare a strategiei de dezvoltare locală

Aceasta a inclus elaborarea portofoliului de proiecte specifice, cu identificarea potențialelor surse de finanțare dar și acțiunile propuse pentru implementarea și monitorizarea strategiei.

Metodologia de elaborare a Strategiei de Dezvoltare Locală a Comunei Vădeni s-a axat pe următoarele direcții de acțiune:

1. Asigurarea unui management organizațional și conceptual, coerent structurat pe cele trei etape/faze de lucru.
2. Aplicarea metodei participativ-activă prin abordarea consultării publice și stabilirea de grupe tematice de lucru pentru fiecare domeniu de interes.

Din aceste grupe de lucru au făcut parte atât reprezentanții primăriei cât și agenți economici, ONG-uri și persoane fizice interesate. Aceste grupe de lucru au dezbătut problemele comunității în cadrul reuniunilor de lucru care au fost organizate pe parcursul procesului de elaborare a strategiei.

3. Monitorizarea și evaluarea permanentă a procesului de elaborare și dezvoltare a strategiei în vederea asigurării calității documentației, corectitudinii datelor și informațiilor incluse și aplicarea eventualelor revizui/modificări care se impun.

La finalizarea documentului, prezenta strategie de dezvoltare va fi aprobată și însușită de administrația locală care trebuie să utilizeze toate pârghiile de antrenare a întregii comunități la punerea în aplicare a acesteia.

Capitolul I. CADRUL STRATEGIC GENERAL AL DEZVOLTĂRII COMUNITĂȚILOR RURALE

1.1 CONTEXT EUROPEAN

Societatea este cea care indică, dacă și în ce măsură, sistemul administrației publice este penetrabil de mediul social, și în funcție de aceasta, dacă este sau nu comparabil cu societatea globală. Raportul de incompatibilitate dintre sistemul administrației publice și societate, derivă din neadaptarea administrației la cerințele mediului social. Compatibilitatea între sistemul administrației publice și societate este asigurată și de felul în care acest sistem reușește să-și autoregleze structurile și acțiunile în raport cu nevoile societății, impunându-se o cunoaștere amănunțită a sistemului social global.

Funcția publică în Uniunea Europeană este, indiscutabil, segmentul sistemului politico-administrativ cel mai marcat de interferențele socio-culturale ale unei națiuni și mult mai puțin afectat de integrarea europeană.

Întrucât, până în prezent, nici un tratat european nu a stipulat competențele comunitare pentru organizarea funcției publice, Uniunea Europeană nu este competentă să reglementeze funcția publică și nici să reformeze sau să reorganizeze în vreun fel administrațiile publice și structurile administrative din statele membre.

Deși Comunitatea Europeană nu are competențe privind reglementarea funcției publice, serviciile naționale sunt influențate în mod indirect de integrarea europeană, sistemele administrative și juridice ale statelor membre fiind obligate să se adapteze exigențelor transpunerii și aplicării dreptului comunitar.

Politica administrativă a fiecărui stat al Uniunii Europene reprezintă un factor determinant al practicii unitare în ceea ce privește administrația la nivelul uniunii însăși, iar marea varietate a structurilor etatice reprezintă unul dintre aspectele caracteristice ale administrației publice europene.

În fiecare dintre statele membre ale Uniunii Europene există cel puțin unul, dar cel mai adesea două sau trei niveluri administrative, sub guvernarea centrală. În toate statele membre există mai multe nivele administrative, în general sub forma municipalităților sau a comunelor.

În ceea ce privește nivelurile administrative situate între nivelul central și nivelul local, poate fi făcută o distincție între un nivel regional de guvernare care exercită în anumite state competențe legislative, un nivel provincial de guvernare (sau department, județ) și o formă de guvernare intermunicipală.

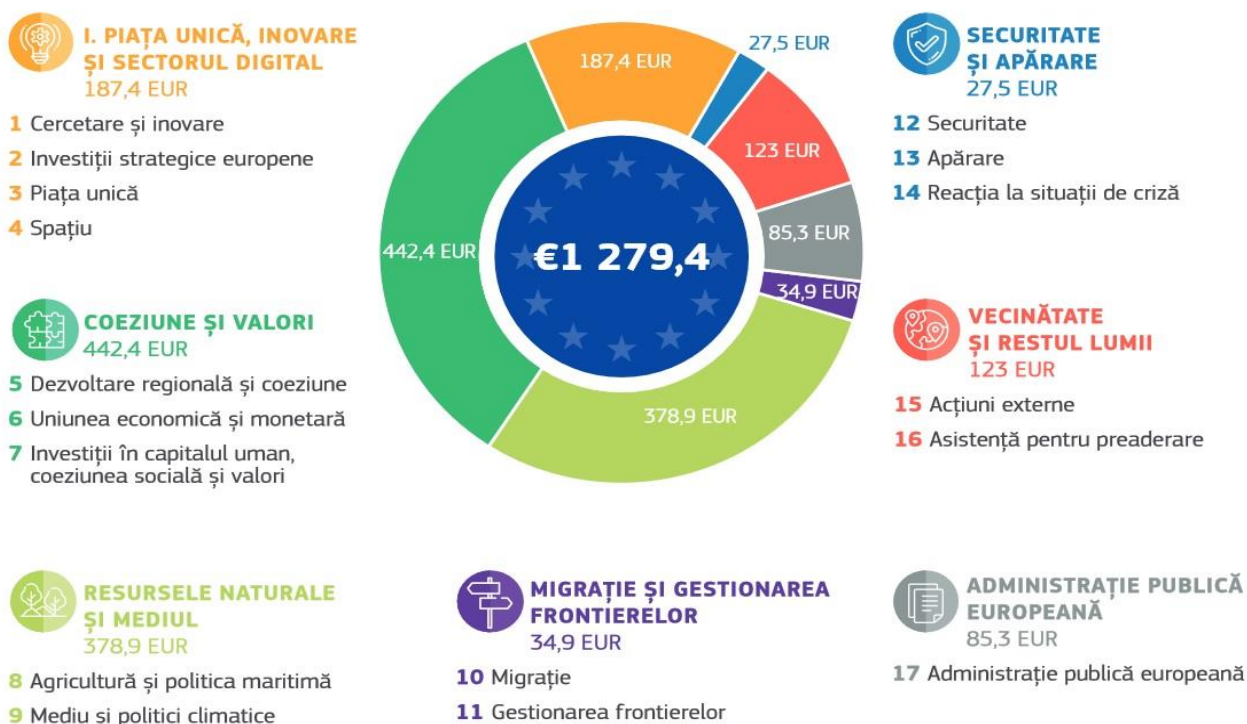
PERIOADA DE PROGRAMARE 2021-2027

În cursul anului 2017, Comisia Europeană a publicat *Cartea Albă privind Viitorul Europei*, care prezintă reflecții și scenarii pentru UE-27 până în 2025, documentul menit să contribuie la orientarea dezbaterii privind viitorul Europei. Totodată, în perioada decembrie 2017 - martie 2018, Comisia Europeană a derulat o serie de consultări publice care au avut ca scop analizarea și creionarea noilor regulamente pentru perioada de programare 2021-2027. În februarie 2018 s-au publicat propunerile inițiale pentru Cadru Financiar Multianual al Uniunii Europene de după 2020 și propunerile de regulamente ale CE pentru perioada 2021-2027. Comisia Europeană a prezentat proiecte ambițioase, dar realiste, pentru un buget al Uniunii Europene modern, care să reflecte evoluțiile rapide din inovare, economie, mediu și geopolitică, printre altele. În cadrul acestor propuneri CE a prezentat diferite opțiuni și scenarii privind alocarea bugetului Uniunii Europene pe diferitele tipuri de politici și priorități ale acesteia.

Figura 1 - Propunere inițială CFM 2021-2027

**NOUL CADRU FINANCIAR MULTIANUAL 2021-2027
UN BUGET PENTRU O UNIUNE CARE PROTEJEAZĂ, CAPACITEAZĂ ȘI APĂRĂ**

În miliarde EUR – prețuri curente

Sursa: <https://www.fonduri-structurale.ro/2021-2027>

În perioada mai 2018 - martie 2020, această propunere a constituit baza negocierilor. Însă din cauza crizei neprevăzute provocate de coronavirus 2019-nCoV (SARS-CoV-2), Comisiei i s-a solicitat să prezinte o propunere revizuită, pe care a adoptat-o în mai 2020.

Comisia Europeană a prezentat **Planul de redresare pentru Europa** - un plan ambițios și cuprinzător, menit să asigure redresarea europeană. Acesta se bazează pe solidaritate și echitate și este profund ancorat în principiile și valorile comune ale Uniunii. Planul stabilește modalitățile prin care economia europeană poate fi relansată, poate deveni mai echitabilă, mai rezilientă și mai durabilă pentru generațiile viitoare și cum se pot impulsiona tranziția verde și cea digitală.

Comisia Europeană a propus să se exploateze întregul potențial al bugetului UE, pentru a mobiliza investiții și a concentra alocarea de sprijin financiar în primii ani ai procesului de redresare, care sunt cruciali. Noile propuneri ale Comisiei Europene sunt următoarele:

- ✚ **un cadru financiar multianual pentru perioada 2021-2027 consolidat, în valoare de 1.100 de miliarde euro**

În conformitate cu Comunicarea Comisiei Europene COM (2020) 443 final/28.05.2020, Cadru Financiar Multianual (UE-27) revizuit, va avea următoarea structură:

Tabel nr. 1 Cadru financiar multianual UE-27

<u>Cadru financiar multianual (UE-27)</u>								
<i>(milioane EUR - prețuri din 2018)</i>								
Credite de angajament	2021	2022	2023	2024	2025	2026	2027	Total 2021-2027
1. Piața unică, inovare și sectorul digital	20 547	20 526	20 420	19 856	19 741	19 869	19 697	140 656
2. Coeziune și valori	48 746	50 067	51 442	53 462	54 903	56 833	59 007	374 460
2a. Coeziune economică, socială și teritorială	44 430	44 961	45 491	46 119	46 751	47 384	48 045	323 181
2b. Investiții în competitivitate, cetățeni și valori	4 316	5 106	5 951	7 343	8 152	9 449	10 962	51 279
3. Resurse naturale și mediu	55 272	52 280	51 571	50 716	49 827	49 059	48 307	357 032
din care: Cheltuieli de piață și plăți directe	38 571	38 026	37 528	36 919	36 319	35 730	35 154	258 247
4. Migrație și gestionarea frontierelor	3 097	3 751	4 381	4 543	5 112	5 090	5 148	31 122
5. Reziliență, securitate și apărare	2 222	2 285	2 332	2 414	3 131	3 370	3 669	19 423
6. Vecinătate și întreaga lume	15 245	15 051	14 857	14 665	14 471	14 280	14 136	102 705
7. Administrația publică europeană	10 247	10 376	10 562	10 721	10 767	10 908	11 021	74 602
din care: Cheltuieli administrative ale instituțiilor	7 978	8 050	8 178	8 280	8 259	8 339	8 396	57 480
TOTAL CREDITE DE ANGAJAMENT	155 376	154 336	155 565	156 377	157 952	159 409	160 985	1 100 000
TOTAL CREDITE DE PLATĂ	156 047	157 169	158 063	158 063	158 062	158 063	158 062	1 103 529

Sursa: Anexe COM (2020) 443 final- REGULAMENT AL CONSILIULUI de stabilire a cadrului financiar multianual pentru perioada 2021-2027

- ✚ **un Instrument european pentru redresare în situații de urgență (instrumentul „Next Generation EU”), în valoare de 750 de miliarde euro.**

Acesta va duce la o consolidare temporară a bugetului Uniunii Europene cu noi fonduri colectate pe piețele financiare.

Comisia propune crearea de noi instrumente și consolidarea programelor-cheie prin recurgerea la instrumentul „Next Generation EU” în vederea direcționării rapide a investițiilor acolo unde sunt cel mai necesare, a consolidării pieței unice, a intensificării cooperării în domenii precum sănătatea și gestionarea crizelor și a dotării Uniunii cu un buget pe termen lung care să impulsioneze tranziția verde și cea digitală și să edifice o economie mai echitabilă și mai rezilientă.

Pe lângă cele trei plase de siguranță importante destinate lucrătorilor, întreprinderilor și statelor aprobate de Consiliul European la 23 aprilie 2020 în cadrul unui pachet în valoare de **540 de miliarde euro**, aceste măsuri excepționale luate la nivelul UE ar reprezenta **1.290 de miliarde euro** sub formă de sprijin specific și concentrat la începutul perioadei pentru redresarea Europei.

Figura nr. 2 - Bugetul UE pentru redresare și reziliență

Bugetul Uniunii Europene pentru redresare și reziliență europeană

SURE / Mecanismul european de stabilitate (MES) în contextul crizei provocate de pandemie / Fondul de garantare pentru lucrători și întreprinderi instituit de BEI	540 de miliarde EUR
Next Generation EU	Consolidare temporară 750 de miliarde EUR
Cadrul financiar multianual	1 100 de miliarde EUR

Sursa: COM(2020) 442 final - Un buget al UE care capacitează puterea de acțiune a planului de redresare pentru Europa

Pentru a asigura un răspuns eficace la criza provocată de coronavirus, care să se adreseze tuturor cetățenilor UE și partenerilor globali, Comisia Europeană mobilizează o serie de instrumente.

Cea mai mare parte a măsurilor de redresare propuse vor fi alimentate de **instrumentul Next Generation EU**, cu o putere financiară de **750 de miliarde euro**. Instrumentul va fi excepțional și temporar. Finanțarea va fi posibilă prin Decizia privind resursele proprii, care va permite Comisiei să împrumute în mod excepțional până la 750 de miliarde euro în numele Uniunii, prin emiterea de obligațiuni, pentru măsuri adoptate în perioada 2021-2024.

Comisia va direcționa ulterior fondurile, ținând seama de prioritățile Uniunii Europene, către nevoile de finanțare specifice și noi care au fost scoase la iveală de criză, prin granturi și împrumuturi. În acest mod, Uniunea va oferi statelor membre un sprijin puternic, fără a exercita o presiune suplimentară asupra bugetelor lor naționale în momentul în care acestea se află sub presiunea cea mai mare.

Pentru a facilita rambursarea fondurilor colectate de pe piață și pentru a contribui într-o mai mare măsură la reducerea presiunii asupra bugetelor naționale, Comisia va propune, pe lângă resursele proprii propuse în 2018, noi resurse proprii suplimentare, într-o etapă ulterioară a perioadei financiare.

Figura nr. 3 – Pilonii Instrumentului Next Generation EU

Un buget al UE care capacitează redresarea



Sursa: COM(2020) 442 final - Un buget al UE care capacitează puterea de acțiune a planului de redresare pentru Europa

Fondurile vor fi direcționate către domeniile în care pot avea cel mai mare impact, completând și amplificând activitatea esențială desfășurată în prezent de statele membre. Investițiile vor fi canalizate în cadrul a trei piloni, printr-o serie de instrumente precum:

Pilonul I. Sprijinirea statelor membre în vederea redresării

Investițiile publice joacă un rol vital în cadrul unui proces echilibrat și durabil de redresare. Prin urmare, cea mai mare parte a finanțării disponibile în cadrul instrumentului „Next Generation EU” (peste 80%) va fi utilizată pentru a sprijini investițiile și reformele din statele membre, fiind alocată cu prioritate acolo unde impactul crizei și necesitățile în materie de reziliență sunt cele mai mari.

Mecanismul de redresare și reziliență

Obiectivul: sprijin pentru investițiile și reformele ce vizează sporirea rezilienței economiilor Uniunii Europene și promovarea creșterii durabile

Utilizare: investiții și reforme, inclusiv pentru tranziția verde și tranziția digitală

Mecanism: granturi și împrumuturi prin punerea în aplicare a planurilor naționale de redresare și reziliență ale statelor membre, definite în conformitate cu obiectivele semestrului european, inclusiv în relație cu tranziția verde și digitală și reziliența economiilor naționale; nu va fi necesară nicio cofinanțare națională;

Buget: 560 de miliarde EUR, din care 310 miliarde euro pentru granturi și 250 de miliarde euro pentru împrumuturi

Cheia de repartizare: disponibil pentru toate statele membre, cu accent pe țările cele mai afectate

Asistență în materie de redresare pentru coeziune și teritoriile europene (REACT-EU)

Finanțare suplimentară în perioada 2020-2022 pentru **programele de coeziune**, precum și pentru **Fondul de ajutor european destinat celor mai defavorizate persoane**.

Obiectiv: investiții în acțiuni pe termen scurt de remediere a consecințelor crizei

Utilizare: subvenții pentru ocuparea forței de muncă, scheme de șomaj parțial și măsuri privind ocuparea forței de muncă în rândul tinerilor, lichidități și solvabilitate pentru IMM-uri.

Mecanism: granturi flexibile în cadrul politicii de coeziune pentru municipalități, spitale, întreprinderi, prin intermediul autorităților de management din statele membre. Nu se impune cofinanțarea națională.

Buget: fonduri suplimentare de 55 de miliarde euro pentru politica de coeziune în perioada 2020-2022

Cheia de repartizare: sunt vizate țările și regiunile cele mai afectate, ținând seama de gravitatea impacturilor economice și sociale ale crizei, inclusiv de nivelul șomajului în rândul tinerilor și prosperitatea relativă a statelor membre.

Consolidarea programelor de dezvoltare rurală

Mecanism și buget: consolidarea cu 15 miliarde euro a Fondului european agricol pentru dezvoltare rurală, pentru a ajuta zonele rurale să facă modificările structurale necesare în conformitate cu Pactul verde european și să realizeze obiectivele ambițioase ale strategiei în materie de biodiversitate și ale Strategiei „de la fermă la consumator”.

Consolidarea Mecanismului pentru o tranziție justă

Mecanism și buget: suplimentară substanțială de 30 de miliarde euro, astfel, suma totală va fi de 40 de miliarde euro. Această finanțare va fi utilizată în regiunile cele mai afectate pentru a atenua impactul socioeconomic al tranziției către neutralitatea climatică, de exemplu sprijinind recalificarea lucrătorilor, ajutând IMM-urile să creeze noi oportunități economice și efectuând investiții în tranziția către o energie curată și în economia circulară.

Pilonul II. Relansarea economiei și sprijinirea investițiilor private

Sunt necesare acțiuni urgente pentru a redemara economia și a crea condițiile propice unei redresări în care investițiile private în sectoarele și tehnologiile esențiale să joace un rol motor.

Instrumentul de sprijin pentru solvabilitate

Obiectiv: mobilizarea investițiilor private pentru a oferi sprijin pentru solvabilitate întreprinderilor viabile afectate de criză

Utilizare: Sprijin sub formă de capitaluri proprii acordat societăților viabile din toate sectoarele economice pentru a soluționa problemele de solvabilitate cauzate de pandemia de coronavirus și pentru a le ajuta în realizarea tranziției verzi și a tranziției digitale.

Mecanism: Provizionarea unei garanții bugetare a UE în favoarea Grupului Băncii Europene de Investiții pentru mobilizarea de capital privat (prin intermediari financiari de exemplu, fonduri gestionate independent sau vehicule cu scop special).

Buget: Un pachet financiar de 31 de miliarde euro va majora cu 66 de miliarde euro garanția UE prevăzută de cadrul financiar actual. Această garanție va permite mobilizarea încă din 2020 a unor investiții de aproximativ 300 de miliarde euro.

Cheia de repartizare: Pe baza cererilor și disponibil tuturor statelor membre, concentrându-se asupra celor afectate grav de criza generată de coronavirus, care sunt mai puțin în măsură să intervină prin intermediul ajutoarelor de stat naționale, în sectoarele cele mai afectate.

Un program InvestEU consolidat, care să includă un mecanism pentru investiții strategice

Obiectiv: mobilizarea investițiilor pentru a sprijini redresarea și creșterea pe termen lung, inclusiv un nou mecanism de promovare a investițiilor în lanțurile valorice europene strategice.

Utilizare: Investiții în infrastructura durabilă, C&I și digitalizare, IMM-uri și întreprinderi cu capitalizare medie, investiții sociale și dezvoltarea competențelor în întreaga Uniunea Europeană.

În plus, scopul noului Mecanism de investiții strategice va fi să dezvolte lanțuri valorice independente, solide și reziliente, cum ar fi infrastructurile critice, tehnologiile ecologice și digitale și asistența medicală, precum și să consolideze autonomia pieței unice a Uniunii.

Mecanism: Provizionarea unei garanții bugetare a Uniunii Europene pentru finanțarea proiectelor de investiții prin intermediul Grupului BEI și al băncilor naționale de promovare.

Buget: Contribuția financiară suplimentară din instrumentul Next Generation EU, de 15,3 miliarde euro pentru componentele de politică existente și de 15 miliarde euro pentru componenta reprezentată de Mecanismul de investiții strategice, va duce la o dotare totală a InvestEU cu fonduri în valoare de 30,3 miliarde euro.

Cheia de repartizare: Pe baza cererilor și disponibil tuturor statelor membre.

Pilonul III. Lecții învățate în urma crizei și abordarea

Criza a evidențiat valoarea cooperării europene și este mărturia vie a necesității ca Uniunea să își consolideze neîntârziat capacitatea de a răspunde la crize și de a consolida reziliența la șocurile viitoare.

Programul în domeniul sănătății (EU4HEALTH)

Program nou, care respectă repartizarea competențelor între Uniune și statele membre în acest domeniu, menit să contribuie la pregătirea Europei împotriva viitoarelor amenințări la adresa sănătății.

Obiectivul: investiții în securitatea sanitară și în reziliența sistemelor de sănătate

Utilizare: Investiții în sistemele de sănătate din Uniunea Europeană, cu accent pe:

- securitatea sanitară și capacitatea de reacție la situații de criză;
- prevenirea și supravegherea pe termen lung a bolilor, accesul la sănătate, diagnosticare și tratament, colaborarea transfrontalieră în domeniul sănătății.

Mecanism: Granturi acordate direct beneficiarilor de către Comisia Europeană, achiziții publice gestionate la nivel central de Comisia Europeană.

Buget: Pachetul financiar suplimentar mobilizat prin instrumentul Next Generation EU va fi de 7,7 miliarde euro.

Cheia de repartizare: Program gestionat la nivel central, de care vor beneficia toate statele membre.

Mecanismul de protecție civilă al uniunii (rescEU)

Consolidarea capacității Uniunii de sprijinire a protecției civile pentru a răspunde la situații de urgență la scară largă.

Obiectivul: Consolidarea capacității de răspuns a Mecanismului de protecție civilă al Uniunii







Utilizare: Infrastructura de răspuns la situații de urgență în domeniul sănătății: capacitatea de depozitare, sistemele de transport al medicamentelor, al medicilor și al pacienților în interiorul UE sau aducerea acestora din afara granițelor UE.

Mecanism: Granturi și achiziții gestionate de Comisia Europeană.

Buget: Pachetul financiar suplimentar pentru rescEU mobilizat prin instrumentul Next Generation EU va fi de 2 miliarde euro, ajungându-se astfel la o sumă totală de 3,1 miliarde euro.

Cheia de repartizare: Program gestionat la nivel central, de care vor beneficia toate statele membre.

Comisia propune, de asemenea, **consolidarea altor programe** pentru a le permite să își îndeplinească integral rolul, ajutând Uniunea să devină mai rezistentă și să facă față provocărilor generate de pandemie și de consecințele acesteia:

-  sumă totală de 94,4 miliarde EUR pentru **Programul Orizont Europa**, menită să intensifice sprijinul european pentru activitățile de cercetare și inovare în domeniul sănătății și al climei;
-  sumă totală de 87 de miliarde euro pentru **Instrumentul de vecinătate, cooperare pentru dezvoltare și cooperare internațională**, printr-o nouă Garanție pentru acțiune externă, și pentru **Fondul european pentru dezvoltare durabilă**, în vederea sprijinirii partenerilor, în special din Balcanii de Vest, din vecinătate și din restul Africii, în eforturile lor de combatere a pandemiei și de redresare în urma impactului pandemiei;
-  majorare de 5 miliarde euro pentru **Instrumentul de ajutor umanitar**, care să reflecte nevoile umanitare din ce în ce mai mari în părțile cele mai vulnerabile ale lumii;
-  o sumă totală de 8,2 miliarde euro pentru **Programul Europa digitală**, menită să consolideze mijloacele de apărare cibernetică ale Uniunii și să îi sprijine tranziția digitală;
-  investiții într-o infrastructură de transport modernă, de înaltă performanță, pentru a facilita conexiunile transfrontaliere, cum ar fi Rail Baltica, cu ajutorul unei sume suplimentare de 1,5 miliarde EUR alocate **Mecanismului pentru interconectarea Europei**;
-  crearea condițiilor pentru o piață unică funcțională care să sprijine redresarea prin menținerea bugetelor propuse pentru **Programul privind piața unică și pentru programe care facilitează cooperarea în domeniile fiscal și vamal**, cu ajutorul unei sume de 3,7 miliarde euro, 239 de milioane euro și, respectiv, 843 de milioane euro;

- ✚ o sumă suplimentară de 3,4 miliarde euro pentru **Programul Erasmus Plus**, fondurile totale destinate investițiilor în tineri ajungând astfel la 24,6 miliarde euro, precum și o majorare a fondurilor pentru programul Europa creativă, care va dispune în total de 1,5 miliarde euro, pentru sprijinirea sectoarelor culturale și creative;
- ✚ o majorare de 4 miliarde euro pentru **politica agricolă comună** și de 500 de milioane euro pentru **Fondul european pentru pescuit și afaceri maritime**, menită să consolideze reziliența sectorului agroalimentar și a sectorului pescuitului și să asigure anvergura necesară a acțiunilor de gestionare a crizelor;
- ✚ o sumă totală de 22 de miliarde euro pentru **Fondul pentru azil și migrație și pentru Fondul de gestionare integrată a frontierelor**, menită să intensifice cooperarea în materie de gestionare a frontierelor externe și să consolideze politica în materie de migrație și azil;
- ✚ o sumă totală de 2,2 miliarde euro pentru **Fondul pentru securitatea internă** și o sumă totală de 8 miliarde euro pentru **Fondul european de apărare**, în vederea sprijinirii autonomiei strategice și a securității europene;
- ✚ o sumă totală de 12,9 miliarde euro alocată asistenței de preaderare prin **Instrumentul de asistență pentru preaderare (IPA)** pentru a-i sprijini pe partenerii noștri din Balcanii de Vest.

În conformitate cu Comunicarea Comisiei Europene COM (2020) 442 final/27.05.2020, bugetul UE revizuit va avea următoarea structură:

Tabel nr. 2 Bugetul UE 2021-2027 revizuit în mai 2020
miliarde EUR, la prețurile din 2018

	CFM 2021-2027 (mai 2020)	Din care în cadrul Next Generation EU
TOTAL CFM	1.850,0	750,0
1. Piața unică, inovare și sectorul digital	210,5	69,8
Orizont Europa	94,4	13,5
Fondul InvestEU, din care în cadrul Planului de redresare al Uniunii	31,6	30,3
Investiții în redresarea economică a UE	15,3	15,3
Mecanism de investiții strategice (componentă nouă)	15,0	15,0
Instrumentul UE pentru solvabilitate în cadrul FEIS	26,0	26,0
2. Coeziune și valori	984,5	610,0
Politica de coeziune	373,2	50,0
Mecanismul de redresare și reziliență (incl. sprijin tehnic)	560,8	560,0
Din care ÎMPRUMUTURI	250,0	250,0
Din care GRANTURI	310,0	310,0
3. Resurse naturale și mediu	402,0	45,0
Politica agricolă comună	348,3	15,0
Din care pilonul II (dezvoltare rurală)	90,0	15,0
Fondul pentru o tranziție justă	40,0	30,0
4. Migrație și gestionarea frontierelor	31,1	
5. Reziliență, securitate și apărare	29,1	9,7
Mecanismul de protecție civilă al Uniunii (resceEU)	3,1	2,0
Programul în domeniul sănătății	9,4	7,7
6. Vecinătate și întreaga lume	118,2	15,5
Vecinătate, dezvoltare și cooperare internațională	86,0	10,5
Ajutor umanitar	14,8	5,0
7. Administrația publică europeană	74,6	

Sursa: COM(2020) 442 final - Un buget al UE care capacitează puterea de acțiune a planului de redresare pentru Europa

Experiența din primăvara anului 2020 a evidențiat faptul că, în cazul unei crize neprevăzute și generalizate, Uniunea trebuie să intervină în doar câteva zile și trebuie să ofere un sprijin rapid, flexibil și direct, bazat pe principiul solidarității, pentru a răspunde consecințelor grave pe care pandemia le produce asupra sănătății publice.

În acest context, **Comisia Europeană propune pentru 2021-2027 următoarele Instrumente de urgență mai flexibile** pentru ca Uniunea să fie în măsură să reacționeze rapid și flexibil pentru a pune în aplicare un răspuns coordonat la nivel european:

Rezervă pentru solidaritate și ajutoare de urgență

- ✓ Permite suplimentări rapide prin transferuri bugetare către instrumente ale UE în caz de nevoie
- ✓ Rezerva majorată va fi în măsură să consolideze rapid acțiunea Uniunii Europene, dacă și atunci când este necesar, prin intermediul instrumentelor Uniunii Europene care prevăd astfel de mecanisme de urgență, cum ar fi Instrumentul dedicat sprijinului de urgență, dar și ajutorul umanitar, RescEU, programul în domeniul sănătății, programul privind piața unică (cu măsurile sale veterinare și fitosanitare de urgență) sau Fondul pentru azil și migrație.
- ✓ Majorarea acesteia la suma anuală maximă de 3 miliarde euro

Fondul de solidaritate

- ✓ Sprijină statele membre în ceea ce privește reacția la dezastre naturale, cum ar fi inundații, incendii forestiere, cutremure, furtuni și secete, precum și redresarea imediată în urma acestor dezastre;
- ✓ Extinderea fondului pentru a cuprinde crizele sanitare majore și majorarea acestuia la suma anuală maximă de 1 miliard euro;

Fondul european de ajustare la globalizare

- ✓ Oferă sprijin pentru reintegrarea pe piața muncii a persoanelor care își pierd locul de muncă ca urmare a unor evenimente de restructurare masive și neprevăzute, cum ar fi crizele financiare sau economice
- ✓ Reducerea pragului de activare a fondului la 250 de concedieri și majorarea fondului la suma anuală maximă de 0,386 miliarde euro

Împreună, aceste instrumente ar oferi o finanțare de urgență suplimentară de **21 de miliarde euro** în perioada 2021-2027.

Politicile Uniunii Europene pentru perioada 2021-2027

I. Politica de coeziune (politica regională) reprezintă una dintre cele mai importante și mai complexe politici ale Uniunii Europene, statuat ce decurge din obiectivul de reducere a decalajelor economice, sociale și teritoriale între diversele regiuni și state membre ale Uniunii Europene.

În cadrul bugetului pe termen lung al Uniunii Europene pentru 2021-2027, Comisia propune modernizarea politicii de coeziune, principala politică de investiții a UE și una dintre cele mai tangibile expresii ale solidarității. Obiectivul este stimularea convergenței economice și sociale, sprijinind, în același timp, regiunile să valorifice pe deplin globalizarea și înzestrându-le cu instrumente adecvate pentru o creștere solidă și durabilă.

În perioada 2021-2027, cinci obiective de politică vor stimula investițiile Uniunii Europene:

- ✓ *O Europă mai inteligentă*, prin inovare, digitalizare, transformare economică și sprijinirea întreprinderilor mici și mijlocii;
- ✓ *O Europă mai verde*, fără emisii de carbon, punerea în aplicare a Acordului de la Paris și investiții în tranziția energetică, energia din surse regenerabile și combaterea schimbărilor climatice;
- ✓ *O Europă conectată*, cu rețele strategice de transport și digitale;
- ✓ *O Europă mai socială*, pentru realizarea pilonului european al drepturilor sociale și sprijinirea calității locurilor de muncă, a învățământului, a competențelor, a incluziunii sociale și a accesului egal la sistemul de sănătate;
- ✓ *O Europă mai apropiată de cetățenii săi*, prin sprijinirea strategiilor de dezvoltare conduse la nivel local și a dezvoltării urbane durabile în UE.

Principalele caracteristici ale noului cadru pentru politica de coeziune 2021-2027 sunt:

1. Concentrare tematică

- ✓ 35% din FEDR pentru OP 1 (o Europă mai inteligentă);
- ✓ 30% din FEDR pentru OP 2 (o Europă mai verde);
- ✓ FEDR să contribuie cu 30% la obiectivele de schimbări climatice;
- ✓ FC să contribuie cu 37% la obiectivele de schimbări climatice;
- ✓ Min. 6% din FEDR pentru dezvoltare urbană;
- ✓ 2% din FSE+ pentru susținerea materială a persoanelor cele mai defavorizate;

- ✓ 25% din FSE+ pentru incluziune socială;
- ✓ 10% din FSE+ pentru sprijinul pentru tinerii care nu au un loc de muncă;

2. Aspecte financiare

- ✓ Cofinanțarea la nivel național:
 - 70% pentru regiunile mai puțin dezvoltate și pentru Fondul de Coeziune;
 - 40% pentru regiunile mai dezvoltate;
 - Prefinanțare anuală – 0,5 % din valoarea totală a sprijinului din partea fondurilor;
- ✓ TVA - nu este eligibilă pentru o contribuție din partea fondurilor, cu excepția operațiunilor al căror cost total este mai mic de 5 000 000 EUR;
- ✓ Dezangajarea - regula „N + 2”.

3. Condiții favorizante

- ✓ 4 condiții favorizante orizontale: achiziții publice, ajutor de stat, Carta drepturilor fundamentale a UE, Convenția ONU – dizabilități;
- ✓ 15 condiții favorizante tematice: specializare inteligentă, eficiență energetică a clădirilor, guvernanta în sectorul energetic, energie regenerabilă, management risc dezastre, apă/apă reziduală, deșeuri, bandă largă, transport, politicile active din piața muncii, egalitatea de gen, educație și formare, incluziune socială și reducerea sărăciei, integrarea romilor, sănătate.

Modificările propuse de Comisia Europeană pentru perioada 2021-2027 în vederea modernizării politicii de coeziune, constau în:

a) O abordare mai personalizată a dezvoltării regionale

Politica de coeziune continuă investițiile în toate regiunile, pe baza a 3 categorii (mai puțin dezvoltate, în tranziție, mai dezvoltate). Metoda de alocare a fondurilor se bazează încă, în mare măsură, pe PIB-ul pe cap de locuitor. Se introduc noi criterii (șomajul în rândul tinerilor, nivel scăzut de educație, schimbări climatice și primirea și integrarea migranților), pentru a reflecta mai bine realitatea de pe teren. Politica de coeziune continuă să sprijine strategiile de dezvoltare conduse la nivel local și să autonomizeze gestionarea fondurilor de către autoritățile locale. Crește și dimensiunea urbană a politicii de coeziune, prin alocarea unui procent considerabil din FEDR dezvoltării urbane durabile și printr-un nou program de colaborare în rețea și de consolidare a capacităților dedicat autorităților urbane, sub denumirea **Inițiativa urbană europeană**.

b) Simplificarea implementării politicii de coeziune: reguli mai scurte, mai puține și mai clare

Conform Comisiei Europene, pentru întreprinderile și antreprenorii care beneficiază de sprijinul Uniunii Europene, noul cadru oferă mai puțină birocrație și modalități mai simple de solicitare a plăților, prin utilizarea opțiunilor simplificate în materie de costuri. Pentru facilitarea sinergiilor, un cadru unic de reglementare acoperă în prezent 7 fonduri UE implementate în parteneriat cu statele membre („gestionare partajată”). Comisia propune, de asemenea, controale mai relaxate la programele cu istoric bun, o mai mare încredere în sistemele naționale și extinderea principiului „auditului unic”, pentru a evita suprapunerea verificărilor.

c) Un cadru mai flexibil

Noul cadru reunește stabilitatea necesară planificării investițiilor cu nivelul corespunzător de flexibilitate bugetară, pentru a face față unor evenimente neprevăzute. O evaluare intermediară va determina dacă este nevoie de modificarea programelor pentru ultimii doi ani ai perioadei de finanțare, pe baza priorităților emergente, a executării programelor și a celor mai recente recomandări specifice fiecărei țări. În anumite limite, se vor permite transferuri de resurse în cadrul programelor fără a fi necesară o aprobare oficială a Comisiei. O dispoziție specifică facilitează mobilizarea de fonduri UE începând din prima zi, în caz de dezastru natural.

d) O legătură mai strânsă cu Semestrul European și cu guvernarea economică a Uniunii

În perioada bugetară, recomandările specifice fiecărei țări formulate în contextul semestrului european vor fi luate în considerare de două ori: la început, pentru conceperea programelor din cadrul politicii de coeziune, și apoi în cadrul evaluării intermediare. Pentru a stabili condițiile propice creșterii economice și creării de locuri de muncă, noile condiții favorizante vor contribui la înlăturarea obstacolelor din calea investițiilor. Aplicarea lor va fi monitorizată pe întreaga perioadă financiară.

e) Mai multe oportunități pentru sinergii în setul UE de instrumente bugetare

Cadrul de reglementare unic care acoperă fondurile politicii de coeziune și Fondul pentru azil și migrație vor facilita crearea de strategii de integrare a migranților la nivel local sprijinite prin resurse UE utilizate în sinergie. Fondul pentru azil și migrație se va concentra pe nevoile pe termen scurt ale migranților în momentul sosirii, în timp ce politica de coeziune va sprijini integrarea lor socială și profesională. În afara cadrului unic de reglementare, vor fi facilitate sinergii cu alte instrumente UE, cum ar fi politica agricolă comună, Orizont Europa, programul LIFE sau Erasmus +.

f) Interreg: eliminarea obstacolelor transfrontaliere și sprijinirea proiectelor interregionale pentru inovare

Cooperarea interregională și transfrontalieră va fi facilitată de noua posibilitate ca o regiune să utilizeze părți din propria alocare pentru a finanța proiecte în altă parte a Europei, împreună cu alte regiuni.

Noua generație a programelor de cooperare interregională și transfrontalieră („Interreg”) va ajuta statele membre să depășească obstacolele transfrontaliere și să dezvolte servicii comune. Comisia propune un nou instrument pentru regiunile de frontieră și pentru țările dornice să-și armonizeze cadrele juridice, denumit ***Mecanismul transfrontalier european***.

g) Norme consolidate pentru investițiile UE cele mai performante

Toate programele își vor menține cadrul de performanță cu obiective cuantificabile (numărul de locuri de muncă create sau accesul suplimentar la rețele în bandă largă). Noul cadru instituie un bilanț anual al performanței, sub forma unui dialog politic între autoritățile programului și Comisie. Performanța programelor va fi evaluată și cu ocazia evaluării intermediare. Din motive de transparență și pentru ca cetățenii să poată urmări progresele înregistrate, statele membre vor trebui să raporteze toate datele de implementare o dată la două luni, iar platforma de date deschise privind coeziunea va fi actualizată automat.

h) Utilizarea mai intensă a instrumentelor financiare

Conform Comisiei Europene, granturile pot fi eficient completate de instrumentele financiare, care au efect potențator și sunt mai apropiate de piață. În mod voluntar, statele membre vor putea să transfere o parte din resursele politicii lor de coeziune către noul fond ***InvestEU*** gestionat la nivel central, ca să acceseze garanția furnizată de bugetul UE. Va fi mai ușor să se combine granturile și instrumentele financiare. Noul cadru include și dispoziții speciale pentru a atrage mai mult capital privat.

i) Mai multe eforturi de comunicare pentru a îmbunătăți vizibilitatea politicii de coeziune

Pentru o Europă tot mai apropiată de cetățeni, se pune mai mult accent pe necesitatea de a comunica mai bine rezultatele pozitive ale politicii de coeziune. Comunicarea pe tema proiectelor finanțate de la UE se simplifică, introducându-se un singur branding pentru toate fondurile Uniunii Europene, un portal unic unde apar toate finanțările disponibile pentru întreprinderi și o bază de date unică pentru proiecte gestionată de Comisie.

În mai 2018, Comisia Europeană a publicat propunerea privind următoarele de regulamente:

- ✓ **Regulamentul privind prevederile comune (CPR)**, care va stabili dispoziții comune de stabilire a unor dispoziții comune privind Fondul european de dezvoltare regională - FEDR, Fondul social european plus - FSE+, Fondul de coeziune - FC, Fondul pentru o tranziție justă –FTJ și Fondul european pentru pescuit și afaceri maritime - FEPAM și de instituire a unor norme financiare aplicabile acestor fonduri, precum și Fondului pentru azil și migrație - FAMI, Fondului pentru securitate internă - FSI și Instrumentului pentru managementul frontierelor –IMFV;
- ✓ **Regulamentul privind Fondul european de dezvoltare regională (FEDR) și Fondul de coeziune (FC);**
- ✓ **Regulamentul privind cooperarea teritorială;**
- ✓ **Regulamentul privind mecanismul de cooperare transfrontalieră;**
- ✓ **Regulamentul privind „Fondul social european plus” (FSE+).**

II. Politica Agricolă Comună (PAC) reprezintă una dintre primele politici comunitare, creată în scopul asigurării necesarului de alimente în cadrul Comunității. Lansată în 1962, politica agricolă comună (PAC) este un parteneriat între agricultură și societate, între Europa și agricultorii săi.

La 1 iunie 2018, Comisia Europeană a prezentat câteva propuneri legislative privind politica agricolă comună (PAC) dincolo de anul 2020. Scopul este ca PAC să devină mai ușor adaptabilă la provocări actuale și viitoare precum schimbările climatice și reînnoirea generațiilor, sprijinind în același timp fermierii europeni și competitivitatea agriculturii.

Pe baza a nouă obiective clare, viitoarea PAC va continua să asigure accesul la alimente de calitate superioară și un sprijin puternic pentru modelul european de agricultură, care este unic. Cele 9 obiective comune ale viitoarei PAC sunt:

Figura nr. 4 - Obiective comune ale PAC



Sursa: <https://www.madr.ro/planul-national-strategic-pac-post-2020.html>

Principalele aspecte ale propunerilor pentru PAC 2021-2027

✚ Sprijin mai bine direcționat, pentru mai multă echitate

Pentru a asigura stabilitatea și predictibilitatea, sprijinul pentru venit va rămâne o parte esențială a PAC. În cadrul acestuia, plățile de bază vor depinde în continuare de suprafața fermei, în hectare. Viitoarea PAC vrea însă să prioritizeze fermele mici și mijlocii și să încurajeze tinerii să devină fermieri. De aceea, Comisia propune ca:

- sprijinul pe hectar **să fie mai mare pentru fermele mici și mijlocii;**
- proporția de plăți directe primite de o fermă dincolo de suma de 60 000 EUR să fie redusă, iar plățile să fie limitate la 100 000 EUR/fermă, pentru **o distribuție mai echitabilă a plăților;**
- **minimum 2 % din plățile directe alocate fiecărei țări din UE să fie rezervate pentru tinerii fermieri**, fonduri care ar urma să fie însoțite de sprijin financiar din cadrul măsurilor pentru dezvoltare rurală și a celor care facilitează accesul la terenuri și transferul de terenuri țările UE să trebuiască să se asigure că nu primesc sprijin decât fermierii veritabili.

✚ Ambiții mai mari pentru protecția mediului și combaterea schimbărilor climatice

Fermierii joacă un rol-cheie în combaterea schimbărilor climatice, protejarea mediului și conservarea peisajelor și a biodiversității. Propunerea Comisiei Europene stabilește ambiții mari în aceste direcții. Printre cerințele obligatorii ar urma să se numere:

- **conservarea solurilor bogate în carbon**, prin protejarea zonelor umede și a turbăriilor;
- utilizarea unui instrument obligatoriu pentru gestionarea nutrienților, menit să amelioreze **calitatea apei** și să reducă nivelurile de amoniac și de protoxid de azot;
- **rotația culturilor**, în locul diversificării acestora.

Fermierii vor putea să acționeze și mai decisiv, urmând să fie recompensați dacă depășesc cerințele obligatorii. Statele membre vor dezvolta programe ecologice voluntare pentru a sprijini și stimula fermierii să adopte practici agricole benefice pentru climă și mediu.

✓ Fermierii europeni, în centrul societății

Fermierii sunt inima comunităților rurale. Ei dau întregii Europe bunuri publice vitale. Viitoarea PAC propune stimularea zonelor rurale prin măsuri care:

- **să ajute tinerii să devină fermieri**, prin îndrumare oferită de fermieri mai experimentați, prin îmbunătățirea transferului de cunoștințe de la o generație la alta și prin dezvoltarea unor planuri de succesiune;

- să încurajeze statele membre **să facă mai mult la nivel național**, de exemplu prin norme mai flexibile privind impozitarea și moștenirea, pentru a îmbunătăți accesul tinerilor fermieri la terenuri;
- să le impună fermierilor cerințe mai stricte de **siguranță și calitate a alimentelor**, de exemplu prin acordarea sprijinului financiar doar dacă aceștia respectă normele de reducere a utilizării pesticidelor sau antibioticelor.

Noul mod de lucru în cadrul PAC 2021-2027

Comisia Europeană propune un sistem mai flexibil, cu un mod de lucru mai simplu și mai modern. Politica va muta accentul de pe conformitate și reguli pe rezultate și performanță.

Țările Uniunii Europene vor elabora planuri strategice în care să arate cum intenționează să atingă cele 9 obiective europene utilizând instrumentele PAC și, în același timp, să satisfacă nevoile specifice ale fermierilor și comunităților lor rurale. Acestea vor combina majoritatea instrumentelor de sprijin finanțate prin FEAGA și FEADR.

Noul mod de lucru va mai presupune:

- **simplificarea proceselor administrative:** țările vor trimite un singur plan strategic care să acopere plățile rurale, dezvoltarea rurală și strategiile sectoriale;
- **facilitarea practicilor care protejează mediul:** plecând de la un set de standarde și obiective valabile în toată Uniunea, fiecare țară își va adapta la realitatea din teritoriu toate acțiunile menite să protejeze mediul și să combată schimbările climatice;
- **simplificarea sprijinului pentru tinerii fermieri:** planul strategic unic va asigura coerența acțiunilor de sprijinire a reînnoirii generaționale, întrucât va acoperi atât plățile directe, cât și dezvoltarea rurală. În plus, tinerii fermieri vor putea obține mai ușor sprijin complementar pentru venit și pentru instalare, întrucât se vor reduce criteriile Uniunii Europene de eligibilitate.

Stimularea inovării

Cunoștințele și inovarea sunt esențiale pentru un sector agricol inteligent, rezilient și sustenabil. Viitoarea PAC va încuraja investițiile mai mari în cercetare și inovare și, totodată, va ajuta fermierii și comunitățile rurale să profite de rezultate.

Este foarte important să se construiască **sisteme mai solide de cunoștințe și inovare în agricultură (AKIS)**, prin care să se susțină inițierea și dezvoltarea proiectelor de inovare, difuzarea rezultatelor și folosirea lor cât mai mult posibil.

Finanțarea din bugetul general al Uniunii a diverselor intervenții și măsuri care intră sub incidența PAC se efectuează prin:

- (a) Fondul european de garantare agricolă („FEAGA”);
- (b) Fondul european agricol pentru dezvoltare rurală („FEADR”)

Astfel, în prețurile actuale, se propune ca PAC să se concentreze asupra activităților sale esențiale cu ajutorul celor **286,2 miliarde euro alocate FEAGA și al celor 78,7 miliarde euro alocate FEADR**. Aceste fonduri agricole sunt completate de **finanțarea suplimentară aferentă programului Orizont Europa, deoarece pachetul financiar propus pentru acest program include 10 miliarde euro destinate sprijinirii cercetării și inovării în sectorul alimentar, în agricultură, în dezvoltarea rurală și în bioeconomie**.

În ceea ce privește distribuirea plăților directe între statele membre, se propune ca procesul început în perioada 2014-2020 să continue în cazul tuturor statele membre cu un nivel al plăților directe sub 90 % din media Uniunii Europene, în vederea reducerii cu 50 % a discrepanței existente față de procentajul de 90 %. Toate statele membre vor contribui la finanțarea acestei convergențe externe a nivelurilor plăților directe. Alocările de plăți directe destinate statelor membre în Regulamentul privind planurile strategice PAC sunt calculate pe această bază.

În ceea ce privește dezvoltarea rurală, se propune reechilibrarea finanțării între Uniunea Europeană și bugetele statelor membre. În conformitate cu ceea ce se prevede pentru fondurile structurale și de investiții europene, o creștere a ratelor de cofinanțare națională va permite menținerea, în mare parte, la același nivel a sprijinului public pentru zonele rurale europene. Distribuția sprijinului FEADR se bazează pe criterii obiective legate de obiectivele de politică și ținând seama de distribuția actuală. Astfel cum se întâmplă în prezent, regiunile mai puțin dezvoltate ar trebui să beneficieze în continuare de rate de cofinanțare mai ridicate, principiu care se va aplica și anumitor măsuri precum LEADER și plăților pentru angajamentele în materie de gestiune. Statelor membre li se va oferi un anumit nivel de flexibilitate pentru transferurile între alocări.

Agenda 2030 pentru dezvoltare durabilă

Agenda 2030 a Organizației Națiunilor Unite, adoptată de liderii mondiali în 2015, reprezintă noul program de acțiune globală în domeniul dezvoltării cu un caracter universal și care promovează echilibrul între cele trei dimensiuni ale dezvoltării durabile – economic, social și de mediu. Pentru prima oară, acțiunile vizează în egală măsură statele dezvoltate și cele aflate în curs de dezvoltare.

Agenda 2030 cuprinde cele **17 Obiective de Dezvoltare Durabilă (ODD)**, reunite informal și sub denumirea de **Obiective Globale**. Prin intermediul Obiectivelor Globale, se stabilește o agendă de acțiune ambițioasă pentru următorii 15 ani în vederea **eradicării sărăciei extreme, combaterii inegalităților și a injustiției și protejării planetei până în 2030**.

1. **Fără sărăcie** - Eradicarea sărăciei în toate formele sale și în orice context;
2. **Foamete „zero”** - Eradicarea foametei, asigurarea securității alimentare, îmbunătățirea nutriției și promovarea unei agriculturi durabile;
3. **Sănătate și bunăstare** - Asigurarea unei vieți sănătoase și promovarea bunăstării tuturor la orice vârstă;
4. **Educație de calitate** - Garantarea unei educații de calitate și promovarea oportunităților de învățare de-a lungul vieții pentru toți;
5. **Egalitate de gen** - Realizarea egalității de gen și împuternicirea tuturor femeilor și a fetelor;
6. **Apă curată și sanitație** - Asigurarea disponibilității și managementului durabil al apei și sanitație pentru toți;
7. **Energie curată și la prețuri accesibile** - Asigurarea accesului tuturor la energie la prețuri accesibile, într-un mod sigur, durabil și modern;
8. **Muncă decentă și creștere economică** - Promovarea unei creșteri economice susținute, deschise tuturor și durabile, a ocupării depline și productive a forței de muncă și a unei munci decente pentru toți;
9. **Industrie, inovație și infrastructură** - Construirea unor infrastructuri rezistente, promovarea industrializării durabile și încurajarea inovației;
10. **Inegalități reduse** - Reducerea inegalităților în interiorul țărilor și de la o țară la alta;
11. **Orașe și comunități durabile** - Dezvoltarea orașelor și a așezărilor umane pentru ca ele să fie deschise tuturor, sigure, reziliente și durabile;
12. **Consum și producție responsabile** - Asigurarea unor tipare de consum și producție durabile;
13. **Acțiune climatică** - Luarea unor măsuri urgente de combatere a schimbărilor climatice și a impactului lor;
14. **Viața acvatică** - Conservarea și utilizarea durabilă a oceanelor, mărilor și a resurselor marine pentru o dezvoltare durabilă;
15. **Viața terestră** - Protejarea, restaurarea și promovarea utilizării durabile a ecosistemelor terestre, gestionarea durabilă a pădurilor, combaterea deșertificării, stoparea și repararea degradării solului și stoparea pierderilor de biodiversitate;
16. **Pace, justiție și instituții eficiente** - Promovarea unor societăți pașnice și incluzive pentru o dezvoltare durabilă, a accesului la justiție pentru toți și crearea unor instituții eficiente, responsabile și incluzive la toate nivelurile;

17. Parteneriate pentru realizarea obiectivelor - Consolidarea mijloacelor de implementare și revitalizarea parteneriatului global pentru dezvoltare durabilă.

Membrii Uniunii Europene sunt printre primii actori care pun în aplicare Agenda 2030 a ONU. Obiectivele de Dezvoltare Durabilă sunt integrate în toate cele 10 priorități de acțiune ale Comisiei.

Principalele măsuri prevăzute de Uniunea Europeană pentru implementarea Agendei 2030:

- integrarea ODD în absolut toate politicile și inițiativele Uniunii Europene;
- raportări periodice, începând din 2017, referitoare la progresul Uniunii Europene;
- promovarea Agendei 2030, astfel încât aplicarea acesteia să devină o prioritate și pentru guvernele statelor membre, Parlamentul European, celelalte instituții europene, diverse organizații internaționale și organizații ale societății civile și alte părți interesate;
- înființarea unei platforme multipartite la nivel înalt care să sprijine schimbul de bune practici în vederea îndeplinirii obiectivelor în toate sectoarele și la toate nivelurile (național și european);
- lansarea unei viziuni pe termen mai lung, pentru perioada de după 2020.

1.2. CONTEXT NAȚIONAL

Strategia Națională pentru dezvoltarea durabilă a României 2030

România, în calitate de stat membru al Organizației Națiunilor Unite (ONU) și Uniunii Europene (UE), și-a exprimat adevărată adeziunea la cele 17 Obiective de Dezvoltare Durabilă (ODD) ale Agendei 2030, adoptată prin Rezoluția Adunării Generale a ONU A/RES/70/1, în cadrul Summit-ului ONU pentru Dezvoltare Durabilă din septembrie 2015.

Concluziile Consiliului Uniunii Europene, adoptate în data de 20 iunie 2017, „Un viitor durabil al Europei: răspunsul Uniunii Europene la Agenda 2030 pentru Dezvoltare Durabilă” reprezintă documentul politic asumat de statele membre ale Uniunii Europene privind implementarea Agendei 2030 pentru Dezvoltare Durabilă.

Prin această strategie, România își stabilește cadrul național pentru susținerea Agendei 2030 și implementarea setului de 17 ODD. Strategia susține dezvoltarea României pe trei piloni principali, **respectiv economic, social și de mediu**. Strategia este orientată către cetățean și se concentrează pe inovație, optimism, reziliență și încrederea că statul servește nevoile fiecărui cetățean, într-un mod echitabil, eficient și într-un mediu curat, în mod echilibrat și integrat.

Măsuri propuse la nivel național pentru implementarea celor **17 Obiective de Dezvoltare Durabilă** (ODD) cuprinse în Agenda 2030:

STRATEGIA DE DEZVOLTARE LOCALĂ A COMUNEI VĂDENI PENTRU PERIOADA 2021-2025

AGENDA 2030 Obiective de Dezvoltare Durabilă	Orizont 2020	Ținte 2030
Fără sărăcie	<ul style="list-style-type: none"> - Stabilirea unor standarde durabile de calitate și de cost pentru toate serviciile sociale, vizând în mod special pe cele destinate grupurilor vulnerabile - Dezvoltarea unui sistem național de indicatori de incluziune socială prin integrarea tuturor bazelor de date din sfera asistenței sociale în regim digitalizat care să țină cont de mobilitatea socială; monitorizarea anuală efectivă a rezultatelor pe baza acestor indicatori - Stimularea participării pe piața muncii a persoanelor apte de muncă aflate în risc de excluziune prin dezvoltarea măsurilor active de consiliere și asistență socială 	<ul style="list-style-type: none"> - Eradicarea sărăciei extreme pentru toți cetățenii - Reducerea cu cel puțin jumătate a numărului de cetățeni care trăiesc în sărăcie relativă - Consolidarea sistemului național unitar a serviciilor de intervenție de urgență, reabilitare ulterioară și compensare a pierderilor în caz de calamități naturale, accidente industriale sau evenimente climatice extreme
Foamete „zero”	<ul style="list-style-type: none"> -Dezvoltarea unor programe pentru promovarea consumului de alimente sănătoase -Continuarea Programului Național de Reabilitare a Infrastructurii Principale de Irigații din România -Sustținerea producției și diversificarea speciilor autohtone cu valoare genetică ridicată, dar deficitare pe piața internă, în domenii precum legumicultura, creșterea efectivelor la rasele valoroase de suine, taurine și bivoli, sectorul avicol, colectarea și comercializarea lânii, apicultură, pescuit și acvacultură, inclusiv prin stimularea cercetării-dezvoltării în domeniul agro-alimentar 	<ul style="list-style-type: none"> -Eradicarea malnutriției și menținerea ratei obezității sub 10%, similar cu nivelul înregistrat în anul 2014 - Finalizarea cadastrului agricol - Dublarea ponderii agriculturii în PIB-ul României, față de anul 2018 -Menținerea și extinderea diversității genetice a semințelor, a plantelor cultivate și a animalelor de fermă și domestice și a speciilor sălbatice înrudite -Creșterea gradului de valorificare a producției agricole autohtone -Creșterea ponderii agriculturii ecologice în totalul producției agricole

STRATEGIA DE DEZVOLTARE LOCALĂ A COMUNEI VĂDENI PENTRU PERIOADA 2021-2025

	<ul style="list-style-type: none"> - Creșterea numărului de produse recunoscute la nivel european/ atestate tradițional/ atestate ca rețete consacrate -Susținerea și atragerea tinerilor fermieri -Creșterea numărului de fermieri activi înregistrați în sistemul de agricultură ecologică și creșterea suprafeței agricole certificate ecologic -Creșterea numărului de grupuri aplicante/operatori economici înregistrați pe scheme de calitate naționale și europene - Promovarea bunelor practici agricole pentru prevenirea și combaterea poluării solului 	<ul style="list-style-type: none"> - Menținerea și rentabilizarea unor ocupații și metode tradiționale de valorificare a plantelor medicinale și fructelor de pădure în zona montană -Menținerea tradițiilor locale prin creșterea numărului de produse cu caracteristici specifice în ceea ce privește originea geografică
<p>Sănătate și bunăstare</p>	<ul style="list-style-type: none"> -Promovarea educației în sănătate, a prevenției și a unui mod de viață sănătos -Inițierea unui program național pentru susținerea serviciilor de îngrijire de lungă durată pentru persoanele vârstnice sau cu dizabilități -Modernizarea și reabilitarea infrastructurii sănătății publice la media standardelor UE, cu accent și pe zona rurală, inclusiv susținerea cercetării în medicină -Implementarea unui sistem transparent și fiabil de pătrundere și gestionare a medicamentelor, dispozitivelor, aparaturii și tehnicii medicale pe piața din România, pentru creșterea accesului populației la tehnologii de diagnostic și tratament cât mai noi și performante -Ameliorarea capacității de diagnostic și tratament prin implementarea serviciilor de E-sănătate; dezvoltarea operațiunilor de screening și diagnosticare precoce pentru boli netransmisibile cu impact asupra 	<ul style="list-style-type: none"> -Asigurarea accesului universal la servicii de informare, educare și consiliere pentru promovarea prevenției și adoptarea unui stil de viață fără riscuri -Digitalizarea completă a sistemului de sănătate și, implicit eliminarea documentelor și registrelor tipărite pe suport de hârtie, pentru a eficientiza și a facilita intervențiile medicale, pentru a asigura populației accesul rapid la servicii medicale de calitate, la tratamente și medicamente și pentru monitorizarea eficientă a nevoilor -Reducerea prevalenței mortalității materne și infantile, a incidenței cancerului la sân sau de col uterin și a sarcinilor la adolescente, având ca obiectiv prioritar grupurile vulnerabile și defavorizate -Reducerea mortalității materne și mortalității neonatale, astfel încât să se situeze sub media UE -Creșterea acoperirii vaccinale până la nivelul minim recomandat de

STRATEGIA DE DEZVOLTARE LOCALĂ A COMUNEI VĂDENI PENTRU PERIOADA 2021-2025

	<p>sănătății publice (diferite forme de cancer, diabet, afecțiuni cardiovasculare și respiratorii), screening pre-concepțional, prenatal și neonatal; screening pentru boli infecțioase, inclusiv cele cu transmisie sexuală (hepatită, HIV/SIDA, tuberculoză)</p> <p>-Dezvoltarea legislației în domeniul sănătăți psihice (mentale)</p> <p>-Reglementarea prin lege a controlului asupra producerii, importului și comercializării suplimentelor alimentare</p>	<p>OMS pentru fiecare vaccin, prin dezvoltarea unei platforme comune de colaborare între autorități, medici, pacienți, organizații internaționale cu experiență în acest domeniu, reprezentanți ai companiilor în domeniu, precum și alți factori interesați</p> <p>-Promovarea conștientizării bolilor psihice, reducerea stigmatului și crearea unui mediu în care cetățenii afectați se simt acceptați și unde pot cere ajutor</p> <p>-Stoparea îmbolnăvirii de tuberculoză și combaterea hepatitei și a altor boli transmisibile</p> <p>-Reducerea cu o treime a mortalității premature cauzate de bolile netransmisibile prin prevenire și tratament și prin promovarea sănătății și bunăstării mintale</p> <p>-Reducerea mortalității cauzate de boli cronice</p> <p>-Reducerea consumului de substanțe nocive</p>
<p>Educație de calitate</p>	<p>- Creșterea accesului la o educație incluzivă și de calitate, inclusiv prin îmbunătățirea confortului elevului și a curriculumului bazat pe competențe, implementarea pachetului social garantat, crearea cadrului normativ pentru serviciile de educație timpurie</p> <p>-Promovarea culturii antreprenoriale și a deprinderilor necesare în tot sistemul de educație prin reînființarea și/sau modernizarea atelierelor școlare în învățământul profesional și tehnologic; organizarea de concursuri antreprenoriale bazate pe proiecte cu aplicare practică în și între unitățile de învățământ; încurajarea activităților de mentorat voluntar și a parteneriatelor cu mediul de afaceri pe plan local;</p>	<p>- Reducerea ratei de părăsire timpurie a sistemului educațional - Învățământ axat pe competențe și centrat pe nevoile elevului, căruia să îi fie oferită o mai mare libertate în definirea priorităților de studiu, prin măsuri precum creșterea ponderii de materii opționale</p> <p>- Asigurarea faptului că toți elevii dobândesc cunoștințele și competențele necesare pentru promovarea dezvoltării durabile, inclusiv prin educația pentru dezvoltare durabilă și stiluri de viață durabile, drepturile omului, egalitatea de gen, promovarea unei culturi a păcii și non-violenței, aprecierea diversității culturale și a contribuției culturii la dezvoltarea durabilă</p>

STRATEGIA DE DEZVOLTARE LOCALĂ A COMUNEI VĂDENI PENTRU PERIOADA 2021-2025

	<p>extinderea societăților antreprenoriale studențești și încurajarea conlucrării acestora cu agenții economici pe bază de contract prin dezvoltarea de parteneriate între universități și reprezentanții mediului antreprenorial</p> <p>-Modernizarea infrastructurii în domeniul educației și formării profesionale conform standardelor UE pentru întregul ciclu educațional, de la educația timpurie ante-preșcolară la studiile post-doctorale și învățarea pe tot parcursul vieții pentru dobândirea de cunoștințe și deprinderi relevante pe piața muncii și asigurarea egalității de șanse indiferent de statut social, sex, religie, etnie sau capacități psihomotorii, îmbunătățirea coeficienților din formula de finanțare astfel încât să sprijine mai mult școlile dezavantajate</p> <p>-Stabilirea cadrului normativ pentru desfășurarea programelor de formare continuă și stimularea participării la asemenea programe; înființarea centrelor comunitare de învățare permanentă de către autoritățile locale; cointeresarea companiilor în sprijinirea înrolării angajaților în asemenea programe</p> <p>- Susținerea procesului de învățământ prin programe educaționale extrașcolare și extra-curriculare care să asigure educația pentru sănătate, educația civică, cultural-artistică, științifică, ecologică și educația prin sport</p>	<p>-Accentuarea rolului, în procesul educational, al educației civice, a principiilor și noțiunilor despre o societate durabilă pașnică și incluzivă, egalitate de gen, despre valorile democrației și pluralismului, despre valorile multiculturalismului, prevenția discriminării și înțelegerea percepției „celuilalt”, despre importanța eradicării violenței cu accent pe fenomenul de violență în școli</p> <p>- Modernizarea sistemului de învățământ prin adaptarea metodologiilor de predare-învățare la folosirea tehnologiilor informaționale și creșterea calității actului educațional</p> <p>- Organizarea învățământului profesional și tehnic în campusuri special amenajate și dotate; pregătirea personalului didactic bine calificat; elaborarea de curriculum potrivit cerințelor de pe piața muncii prin dezvoltarea de parteneriate, incluziv cu mediul de afaceri</p> <p>-Extinderea generalizată a facilităților pentru formarea și perfecționarea continuă pe tot parcursul vieții, sporirea considerabilă a participării la sistemele formale și nonformale de cunoaștere în vederea apropierii României de media performanțelor din statele membre ale UE</p> <p>-Extinderea rețelei de centre comunitare de învățare permanentă de către autoritățile locale; continuarea cointeresării companiilor în sprijinirea înrolării angajaților în asemenea programe - Creșterea substanțială a numărului de tineri și adulți care dețin competențe relevante, inclusiv competențe profesionale, care să faciliteze angajarea, crearea de locuri de muncă decente și antreprenoriatul</p>
--	---	--

STRATEGIA DE DEZVOLTARE LOCALĂ A COMUNEI VĂDENI PENTRU PERIOADA 2021-2025

		<ul style="list-style-type: none"> - Creșterea nivelului de educație financiară a cetățenilor - Extinderea în educația formală universitară a dezvoltării durabile ca principii și specializare și accentuarea rolului cercetării interdisciplinare în dezvoltarea unei societăți durabile
<p>Egalitate de gen</p>	<ul style="list-style-type: none"> - Organizarea de campanii de informare și sensibilizare privind partajarea echitabilă a responsabilităților în cadrul gospodăriei și familiei, îmbunătățirea serviciilor sociale relevante și concilierea obligațiilor profesionale cu viața personală și de familie având ca obiect creșterea implicării bărbaților în viața de familie și frecventarea cursurilor pentru tineri părinți - Reglementarea funcției de expert în egalitate de șanse între femei și bărbați și a posibilității desemnării persoanelor cu aceste atribuții în toate instituțiile și autoritățile publice, precum și în companiile private cu peste 50 de angajați - Crearea unui sistem integrat de monitorizare și raportare privind cazurile de violență domestică - Includerea perspectivei de gen în programa școlară și în manuale; organizarea unor campanii de informare și sensibilizare pentru combaterea stereotipurilor de gen în rândul tinerilor - Monitorizarea implementării dispozițiilor legale privind sănătatea sexuală și reproductivă și organizarea de campanii de informare pentru prevenirea și combaterea abuzurilor sexuale și respectarea drepturilor la nediscriminare și identitate 	<ul style="list-style-type: none"> - Continuarea reducerii disparității salariale dintre sexe - Eliminarea tuturor formelor de violență împotriva femeilor și fetelor, în sferile publice și private, inclusiv a traficului, exploatarei sexuale și a altor tipuri de exploatare - Asigurarea participării depline și eficiente a femeilor și a egalității de șanse la ocuparea posturilor de conducere la toate nivelurile de luare a deciziilor în viața politică, economică și publică

STRATEGIA DE DEZVOLTARE LOCALĂ A COMUNEI VĂDENI PENTRU PERIOADA 2021-2025

<p>Apă curată și saniție</p>	<ul style="list-style-type: none"> - Promovarea și valorificarea durabilă a resurselor considerabile ale României de ape minerale (plate sau natural carbogazoase) pentru consum, precum și în scopuri terapeutice; folosirea mai activă a apelor geotermale atât în scopuri energetice, cât și pentru turismul de sănătate (spa) - Monitorizarea strictă a calității apei potabile destinate consumului populației pentru menținerea în parametrii bio-chimici acceptați - Asigurarea accesului la apă potabilă și la canalizare în zonele periferice ale orașelor; sprijinirea racordării unui număr sporit de gospodării la aceste rețele prin grija autorităților locale 	<ul style="list-style-type: none"> -Creșterea substanțială a eficienței folosirii apei în activitățile industriale, comerciale și agricole; extinderea reutilizării raționale a apelor tratate și reciclate în perspectiva atingerii obiectivelor economiei circulare -Creșterea substanțială a eficienței de utilizare a apei în toate sectoarele și asigurarea unui proces durabil de captare și furnizare a apei potabile, pentru a face față deficitului de apă -Conectarea gospodăriilor populației din orașe, comune și sate compacte la rețeaua de apă potabilă și canalizare în proporție de cel puțin 90% -Creșterea accesului la apă potabilă pentru grupurile vulnerabile și marginalizate - Îmbunătățirea calității apei prin reducerea poluării, eliminarea depozitării deșeurilor și reducerea la minimum a produselor chimice și materialelor periculoase, reducând proporția apelor uzate netratate și sporind substanțial reciclarea și reutilizarea sigură -Realizarea accesului la condiții sanitare și de igienă adecvate și echitabile pentru toți, acordând o atenție specială celor în situații vulnerabile
<p>Energie curată și la prețuri accesibile</p>	<ul style="list-style-type: none"> -Revizuirea și completarea cadrului legal, inclusiv în privința legislației fiscale în domeniul petrolului și gazelor; monitorizarea contractelor negociate și asigurarea transparenței procedurilor; întărirea puterii de decizie și independenței autorităților de reglementare și control - Liberalizarea și extinderea pieței de energie și interconectarea 	<ul style="list-style-type: none"> -Extinderea rețelelor de transport și distribuție pentru energie electrică și gaze naturale în vedea asigurării accesului consumatorilor casnici, industriali și comerciali la surse sigure de energie la prețuri acceptabile -Asigurarea securității cibernetice a platformelor de monitorizare a

STRATEGIA DE DEZVOLTARE LOCALĂ A COMUNEI VĂDENI PENTRU PERIOADA 2021-2025

	<p>sistemelor energetice la nivel național și regional în vederea realizării unei rețele complementare și interactive de servicii (contorizare și rețele inteligente) și reducerii costurilor suportate de consumator</p> <ul style="list-style-type: none"> - Menținerea unui mix energetic optim prin valorificarea resurselor proprii, diversificarea surselor de import și a destinațiilor de export, modernizarea și eficientizarea instalațiilor existente viabile, promovarea surselor regenerabile de energie și a tehnologiilor de conversie cu emisii reduse de carbon - Consolidarea politicii de eficiență energetică și protecția consumatorilor - Reducerea cu 19% a consumului intern de energie primară 	<p>rețelelor de producție, transport și distribuție a energiei electrice și gazelor naturale</p> <ul style="list-style-type: none"> -Decuplarea creșterii economice de procesul de epuizare a resurselor și de degradare a mediului prin sporirea considerabilă a eficienței energetice (cu minimum 27% comparativ cu scenariul de status-quo) și folosirea extinsă a schemei EU ETS în condiții de piață previzibile și stabile -Creșterea ponderii surselor de energie regenerabilă și a combustibililor cu conținut scăzut de carbon în sectorul transporturilor (autovehicule electrice), inclusiv combustibili alternativi -Asigurarea unui cadru de reglementare stabil și transparent în domeniul eficienței energetice în vederea atragerii investițiilor - Susținerea strategică a ponderii energiei electrice în totalul consumului casnic, industrial și în transporturi prin stabilirea unor norme de performanță pentru instalații și aparatură
<p>Muncă decentă și creștere economică</p>	<ul style="list-style-type: none"> -Continuarea creării premiselor pentru aderarea la Zona Euro prin politici monetare prudente și măsuri de sprijinire a productivității și competitivității economiei românești -Sprijinirea activității întreprinderilor mici și mijlocii, a antreprenoriatului în rândul tinerilor prin încurajarea și susținerea financiară a start-up-urilor -Inițierea unor programe de formare profesională de bază cu finanțare UE în corelare cu cerințele pieței muncii, cu accent pe segmentele tinere sau social vulnerabile ale populației 	<ul style="list-style-type: none"> -Păstrarea în continuare a unui ritm al creșterii PIB superior față de media UE pentru a susține efortul de reducere a decalajelor în comparație cu țările europene avansate, paralel cu aplicarea principiilor dezvoltării durabile și îmbunătățirea constantă a nivelului de trai al populației -Promovarea unor politici orientate spre dezvoltare care susțin activitățile productive, crearea locurilor de muncă decente, antreprenoriatul prin startup, creativitatea și inovația, și care încurajează formalizarea și creșterea întreprinderilor micro, mici și

STRATEGIA DE DEZVOLTARE LOCALĂ A COMUNEI VĂDENI PENTRU PERIOADA 2021-2025

	<ul style="list-style-type: none"> - Încurajarea încheierii de contracte de muncă cu orar flexibil și / sau telemuncă / teleworking (munca de la distanță); asigurarea de facilități și servicii de sprijin pentru îngrijirea copiilor și a membrilor de familie aflați în întreținere - Elaborarea și punerea în aplicare a unui program coerent pentru dezvoltarea turismului, inclusiv a agroturismului, generator de locuri de muncă și venituri considerabile, prin îmbunătățirea infrastructurii și căilor de acces la obiectivele turistice, profesionalizarea personalului și valorificare înțeleaptă a tradițiilor culturale și specificului național - Valorificarea potențialului piețelor de capital și altor instrumente de finanțare, inclusiv a parteneriatelor public-privat 	<p>mijlocii, inclusiv prin acces la servicii financiare</p> <ul style="list-style-type: none"> -Atingerea unor niveluri mai ridicate ale productivității prin diversificare, modernizarea tehnologică și inovație, inclusiv prin accent pe sectoarele cu valoare adăugată sporită și utilizarea intensivă a forței de muncă -Realizarea unui turism competitiv pe termen lung, dezvoltarea agroturismului, ecoturismului, turismului rural, balnear și cultural și îmbunătățirea imaginii României ca destinație turistică -Consolidarea capacității instituțiilor financiare interne pentru a încuraja și a extinde accesul la servicii bancare, de asigurări și servicii financiare pentru toți
<p>Industrie, inovație și infrastructură</p>	<ul style="list-style-type: none"> -Îmbunătățirea conectivității între localități și regiuni prin sporirea ponderii drumurilor județene și comunale modernizate la 61% în 2020 (în comparație cu 39,4% în 2016) -Încurajarea și sprijinirea, în condiții de egalitate, a investițiilor străine directe ca și a eforturilor investiționale proprii ale capitalului autohton cu accent pe sectoarele de înaltă și medie tehnicitate, creatoare de valoare adăugată sporită și care înglobează realizările de ultimă ora ale cercetării și dezvoltării tehnologice moderne, inclusiv în domeniul industriei de apărare - Creșterea bugetului alocat cercetării cu cca 30% anual, cu asigurarea unei distribuții bugetare echilibrate, destinate susținerii cercetării aplicative și inovării, a cercetării fundamentale și de frontieră, cu accent pe domeniile de specializare inteligentă/ cu potențial de creștere 	<ul style="list-style-type: none"> -Modernizarea și dezvoltarea infrastructurii calitative, fiabile, durabile și puternice, inclusiv infrastructura regională și transfrontalieră, pentru a sprijini dezvoltarea economică și bunăstarea oamenilor, cu accent pe accesul larg și echitabil pentru toți -Îmbunătățirea siguranței rutiere -Reabilitarea industriilor pentru a deveni durabile, cu eficiență sporită în utilizarea resurselor și adoptare sporită a tehnologiilor și proceselor industriale curate și ecologice, toate țările luând măsuri în conformitate cu capacitățile respective ale acestora -Stimularea cu precădere a economiei digitale și investițiilor industriale care se situează în zona mai profitabilă a lanțului valoric, care fructifică și rezultatele eforturilor naționale de cercetare-dezvoltare-inovare și care se adresează unor piețe stabile și în creștere

STRATEGIA DE DEZVOLTARE LOCALĂ A COMUNEI VĂDENI PENTRU PERIOADA 2021-2025

	<p>- Dezvoltarea programelor sectoriale de finanțare a cercetării aplicative atât din bugetul de stat, cât și prin stimularea investițiilor private și prin dezvoltare de parteneriate în acest sector</p>	<p>-Întărirea cercetării științifice, modernizarea capacităților tehnologice ale sectoarelor industriale; încurajarea inovațiilor și creșterea semnificativă a numărului de angajați în cercetare și dezvoltare și sporirea cheltuielilor publice și private pentru cercetare și dezvoltare</p> <p>- Promovarea industrializării incluzive și durabile și sporirea ratei de ocupare</p> <p>- Creșterea accesului întreprinderilor mici industriale și de altă natură la servicii financiare, inclusiv la credite accesibile, și integrarea acestora în lanțuri valorice și piețe externe</p>
<p>Inegalități reduse</p>	<p>-Reducerea polarizării sociale prin asigurarea creșterii constante, pe bază anuală, a veniturilor mici, alocațiilor pentru copii, tineri, vârstnici și persoane cu dizabilități, pensiilor, ajutoarelor sociale pentru alte grupuri vulnerabile sau defavorizate într-un quantum superior celui mediu pe economie</p> <p>-Sprijinirea dezvoltării activităților economice productive în mediul rural, pe lângă cele agricole, prin încurajarea antreprenoriatului, asigurarea accesului la internet pentru munca de la distanță, accesul sporit la serviciile de microfinanțare</p> <p>-Creșterea intermedierei financiare în mod durabil cu asigurarea stabilității și credibilității sectorului bancar</p> <p>-Promovarea fermă și monitorizarea permanentă a aplicării legislației existente în materie de incluziune socială pentru toate categoriile de cetățeni, inclusiv persoanele aparținând minorităților etnice sau de altă natură, în toate domeniile vieții politice, economice, sociale și culturale</p>	<p>-Adoptarea politicilor, în special fiscale, salariale și de protecție socială, în scopul reducerii progresive a inegalităților, respectiv a proporției grupurilor dezavantajate</p> <p>-Apropierea României de nivelul mediei UE, corespunzător anului 2030, din punctul de vedere al indicatorilor dezvoltării durabile</p> <p>- Reducerea discriminării prin acordarea de sprijin organizațiilor neguvernamentale care activează în domeniul drepturilor omului</p>

STRATEGIA DE DEZVOLTARE LOCALĂ A COMUNEI VĂDENI PENTRU PERIOADA 2021-2025

<p>Orașe și comunități durabile</p>	<ul style="list-style-type: none"> - Creșterea procentului de proprietăți cadastrate și înregistrate în toate localitățile la 80% pentru construcții și finalizarea înregistrării terenurilor agricole ce fac obiectul subvențiilor acordate de Agenția de Plăți și Intervenție pentru Agricultură, ca element de bază al planificării spațiale și amenajării teritoriului - Implementarea programelor existente și adoptarea de măsuri suplimentare pentru avertizarea timpurie, intervențiile de urgență și acțiunile ulterioare de reabilitare prin precizarea responsabilității tuturor factorilor cu atribuții în domeniu în caz de calamități naturale (seisme, inundații, alunecări de teren) sau accidente (deversări sau emisii nocive, incendii extinse etc) - Pregătirea din vreme a unor planuri de contingență pentru prevenirea și limitarea efectelor previzibile ale schimbărilor climatice - Îmbunătățirea calității aerului - Creșterea capacității instituționale a autorităților cu responsabilități în domeniul calității aerului de adaptare la cerințele de respectare a obiectivelor de calitate a aerului - Valorificarea resurselor culturale specifice pe plan local prin protejarea patrimoniului cultural, identității culturale și îndeletnicirilor tradiționale (artizanale, artistice, culinare); încurajarea dezvoltării în continuare a agroturismului - Promovarea unui set de măsuri teritoriale pentru zonele urbane în vederea dezvoltării acelor funcții și echipamente care pot asigura creșterea competitivității orașelor la nivel european și internațional 	<ul style="list-style-type: none"> - Asigurarea accesului la condiții de locuire adecvate pentru toți cetățenii - Reducerea semnificativă a pierderilor economice provocate de inundații și alunecările de teren, îmbunătățirea răspunsului colectiv și întărirea capacității de adaptare și revenire la nivel funcțional în cel mai scurt timp după producerea evenimentului, reducerea impactului inundațiilor sau a poluărilor generate de inundații și ale alunecărilor de teren asupra ecosistemelor, inclusiv prin îmbunătățirea constantă a cadrului legislativ - Asigurarea accesului la sisteme de transport sigure, la prețuri echitabile, accesibile și durabile pentru toți, în special prin extinderea rețelelor de transport public, acordând o atenție deosebită nevoilor celor aflați în situații vulnerabile, femeii, copiii, persoane cu dizabilități și în etate - Elaborarea și punerea în aplicare a unui program general de planificare spațială și amenajare a teritoriului în corelare cu strategiile sectoriale la nivel național prin aplicarea conceptului de dezvoltare spațială policentrică și echilibrată, care să susțină coeziunea teritorială - Educarea și responsabilizarea populației pentru situații de risc seismic - Reducerea efectelor pe care poluarea atmosferică le are asupra sănătății umane și a mediului prin acordarea unei atenții deosebite calității aerului
--	---	---

STRATEGIA DE DEZVOLTARE LOCALĂ A COMUNEI VĂDENI PENTRU PERIOADA 2021-2025

		<p>-Reducerea substanțială a numărului deceselor și bolilor provocate de produsele chimice periculoase de poluare și de contaminarea aerului, apei și a solului</p> <p>-Consolidarea eforturilor de protecție și salvagardare a patrimoniului cultural și natural, a elementelor de peisaj din mediul urban și rural</p> <p>-Implementarea prevederilor legale referitoare la producția, transportul, depozitarea, utilizarea și eliminarea produselor chimice, inclusiv a celor farmaceutice, care pot prezenta pericole pentru sănătatea oamenilor și animalelor și pentru integritatea mediului</p>
<p>Consum și producție responsabile</p>	<p>-Continuarea eforturilor pe plan național pentru ameliorarea productivității utilizării resurselor prin includerea unor ținte precise, riguros monitorizate, în toate strategiile sectoriale și de dezvoltare în profil teritorial în vederea alinierii la standardele europene și pregătirii trecerii la modelul economiei circulare</p> <p>-Tranziția de la modelul economic actual bazat pe producție și consum la economia circulară prin schimbarea mentalității prin educație, schimbarea comportamentului consumatorilor și prin dezvoltarea de mecanisme financiare pentru susținerea perioadei de tranziție</p> <p>- Reducerea risipei de alimente pe întregul traseu producție-transportprocesare-comercializare-consum, de la recoltarea în fermă la eliminarea finală a deșeurilor</p> <p>- Popularizarea și promovarea unor modele de producție și consum durabile prin campanii de informare pentru publicul larg și demersuri pentru extinderea acestor bune practici în programele educaționale</p>	<p>-Trecerea etapizată la un nou model de dezvoltare bazat pe utilizarea rațională și responsabilă a resurselor cu introducerea unor elemente ale economiei circulare, elaborarea unei foi de parcurs</p> <p>-Înjumătățirea pe cap de locuitor a risipei de alimente la nivel de vânzare cu amănuntul și de consum și reducerea pierderilor de alimente de-a lungul lanțurilor de producție și de aprovizionare, inclusiv a pierderilor post-recoltare</p> <p>- Reciclarea în proporție de 55% a deșeurilor municipale până în 2025 și 60% până în 2030</p> <p>- Reciclarea în proporție de 65% a deșeurilor de ambalaje până în 2025 (materiale plastice 50%; lemn 25%; metale feroase 70%, aluminiu 50%, sticlă 70%, hârtie și carton 75%) și 70% până în 2030 (materiale plastice 55%; lemn 30%; metale feroase 80%, aluminiu 60%, sticlă 75%, hârtie și carton 85%)</p> <p>-Colectarea separată a deșeurilor menajere periculoase până în</p>

STRATEGIA DE DEZVOLTARE LOCALĂ A COMUNEI VĂDENI PENTRU PERIOADA 2021-2025

	<p>școlare și extrașcolare</p> <ul style="list-style-type: none"> - Încurajarea companiilor, în special a companiilor mari și transnaționale, să adopte practici durabile și să integreze informațiile privind durabilitatea în ciclul de raportare - Promovarea instrumentelor care conduc la îmbunătățirea performanțelor de mediu, prin campanii de informare și conștientizare privind avantajele obținerii etichetei UE ecologice pentru produse și servicii, precum și a obținerii înregistrării în EMAS de către organizațiile publice sau private - Finalizarea cadrului legislativ privind promovarea achizițiilor publice verzi -Ameliorarea procesului de urmărire statistico-economică și socială a modelelor de consum și de producție durabilă la nivel național, regional și local - Creșterea gradului de pregătire a societății pentru reutilizare și reciclare prin aplicarea ierarhiei de gestionare a deșeurilor -Introducerea unui cod al sustenabilității care permite o raportare complexă a atitudinii companiilor privind aplicarea principiilor dezvoltării durabile 	<p>2022, a deșeurilor biologice până în 2023 și materialele textile până în 2025</p> <ul style="list-style-type: none"> -Stabilirea de scheme obligatorii de răspundere extinsă a producătorilor pentru toate ambalajele până în 2024 -Implementarea practicilor durabile de achiziții publice verzi, în conformitate cu prioritățile naționale și politicile europene
<p>Acțiune climatică</p>	<ul style="list-style-type: none"> -Integrarea măsurilor de adaptare la schimbările climatice în strategiile și politicile de dezvoltare sectorială și armonizarea lor intersectorială -Conștientizarea iminenței schimbărilor climatice atât la nivelul politic al instituțiilor statului, cât și în rândul tuturor cetățenilor, indiferent de vârstă 	<ul style="list-style-type: none"> -Consolidarea rezilienței și capacității de adaptare a României la riscurile legate de climă și dezastre naturale -Îmbunătățirea capacității de reacție rapidă la fenomene meteorologice extreme intempestive de mare intensitate -Îmbunătățirea educației, sensibilizării și capacității umane și

STRATEGIA DE DEZVOLTARE LOCALĂ A COMUNEI VĂDENI PENTRU PERIOADA 2021-2025

		<p>instituționale privind atenuarea schimbărilor climatice, adaptarea, reducerea impactului și alerta timpurie</p> <p>-Intensificarea eforturilor României pentru a realiza tranziția la o economie „verde”, cu emisii reduse de dioxid de carbon, rezilientă la schimbările climatice și pentru integrarea măsurilor de adaptare la schimbările climatice în sectoarele vulnerabile economice, sociale și de mediu, în conformitate cu politicile UE</p>
Viața acvatică	<p>-Dezvoltarea colaborării internaționale cu statele dinăuntru pentru îmbunătățirea stării ecologice a apelor Dunării și reducerea impactului negativ al efluenților asupra ecosistemelor marine la vărsarea în Marea Neagră</p> <p>-Gestionarea durabilă a resurselor acvatice vii printr-o abordare ecosistemică a activităților de pescuit</p> <p>-Întărirea capacității României de combatere a pescuitului INN</p> <p>- Susținerea programelor de cercetare pentru protecția și conservarea ariilor protejate și a resurselor acvatice vii</p>	<p>-Prevenirea și reducerea semnificativă a poluării marine de toate tipurile, în special de la activitățile terestre, inclusiv poluarea cu deșeuri marine și poluarea cu nutrienți</p> <p>-Minimizarea și gestionarea impactului acidificării mediului apelor marine, inclusiv prin cooperare științifică sporită la toate nivelurile</p> <p>-Dezvoltarea responsabilă și sustenabilă a activităților de pescuit la speciile sălbatice și de acvacultură cu respectarea cotelor și metodelor stabilite prin lege și menținerea, în limite rezonabile, a viabilității îndeletnicirilor tradiționale în acest domeniu, inclusiv a pescuitului sportiv și de agrement</p> <p>-Atragerea celorlalte state riverane Mării Negre în actul de management durabil a resurselor acvatice vii</p>
Viața terestră	<p>-Păstrarea poziției României ca țară cu cea mai mare diversitate biogeografică din Europa atât prin integrarea în continuare a politicilor de mediu în toate strategiile naționale și sectoriale relevante, cât și prin îmbunătățirea infrastructurii de mediu, conform standardelor și practicilor UE și prevederilor convențiilor internaționale asumate de</p>	<p>-Dezvoltarea infrastructurii verzi și folosirea serviciilor oferite de ecosistemele naturale (în special în luncile Dunării, afluenților acesteia și în Deltă) prin gestionarea integrată a bazinelor hidrografice și zonelor umede</p> <p>- Conservarea și protejarea zonelor umede, între care se află și</p>

STRATEGIA DE DEZVOLTARE LOCALĂ A COMUNEI VĂDENI PENTRU PERIOADA 2021-2025

	<p>România</p> <ul style="list-style-type: none"> - Refacerea și completarea băncilor de date genetice, în special pentru speciile autohtone sau endemice, precum și sprijinirea activităților de cercetare științifică în acest domeniu -Asigurarea conservării, restabilirii și utilizării durabile a ecosistemelor de apă dulce terestre și interioare și a serviciilor acestora, în special păduri, zone umede, munți și terenuri aride, în conformitate cu obligațiile prevăzute de acordurile internaționale -Atragerea și cointeresarea comunităților locale și a organizațiilor neguvernamentale, inclusiv a asociațiilor de vânătoare și pescuit sportiv, în acțiunile de combatere eficientă a braconajului, precum și de conservare a habitatelor sensibile și a biodiversității; compensarea pierderilor de venit ale proprietarilor de păduri sau de terenuri agricole situate în ariile naturale protejate 	<p>Rezervația Biosferei Delta Dunării, zonă umedă unicat în Europa, ca parte a patrimoniului natural european și mondial</p> <ul style="list-style-type: none"> - Asigurarea conservării ecosistemelor montane, inclusiv a biodiversității acestora, în scopul de a spori capacitatea acestora de a oferi beneficii esențiale pentru dezvoltare durabilă - Susținerea instituțiilor și infrastructurilor de cercetaredezvoltare de interes național și European pentru studierea, gestionarea, protejarea și conservarea diversității patrimoniului natural -Gestionarea durabilă a pădurilor, eliminarea tăierilor ilegale de arbori, dezvoltarea sistemului informatic integrat pentru monitorizarea exploatării și transportului masei lemnoase, inclusiv la punctele de frontieră, asigurarea împăduririi și reîmpăduririi terenurilor din fondul forestier și a celor degradate sau supuse deșertificării, desfășurarea plantării programate a perdelelor forestiere pentru protecția culturilor agricole și a elementelor de infrastructură în scopul limitării impactului schimbărilor climatice - Tranziția către o economie circulară prin abordări complementare ce implică metode tradiționale și tehnologii de ultimă generație pentru restabilirea/refacerea capitalului natural și reducerea dependenței de fertilizatorii sintetici și de pesticide, pentru combaterea degradării solului - Combaterea deșertificării, restaurarea terenurilor și solurilor degradate, inclusiv a terenurilor afectate de deșertificare, secetă și inundații
--	---	--

STRATEGIA DE DEZVOLTARE LOCALĂ A COMUNEI VĂDENI PENTRU PERIOADA 2021-2025

<p>Pace, justiție și instituții eficiente</p>	<ul style="list-style-type: none"> -Aplicarea riguroasă a prevederilor legale existente privind combaterea și condamnarea oricăror acte de violență, abuz, exploatare, trafic de persoane sau discriminare de orice fel, îndeosebi în privința copiilor, femeilor sau persoanelor cu dizabilități, indiferent de rasă, religie, gen sau orientare sexuală -Reforma regimului de executare a pedepselor prin modernizarea instituțiilor de detenție, consolidarea sistemului de probațiune și aplicarea dispozițiilor legale privind reintegrarea socială a persoanelor față de care s-au dispus sancțiuni privative sau neprivative de libertate -Măsuri pentru identificarea unor posibilități de continuare a colaborării interinstituționale, în scopul facilitării reintegrării sociale a persoanelor care au fost sancționate penal -Redactarea și începerea implementării unei strategii naționale pentru încurajarea creșterii demografice -Asigurarea unui tratament corect și nediscriminatoriu pentru cetățenii români aflați temporar la muncă în străinătate prin intervenții oficiale de susținere a intereselor acestora pe lângă autoritățile statelor respective - Utilizarea extinsă a tehnicilor digitale avansate în elaborarea și modelarea integratoare a programelor și proiectelor de dezvoltare în vederea optimizării deciziilor privind stabilirea priorităților și alocarea rațională a resurselor financiare pe criterii de rentabilitate și competitivitate -Identificarea și implementarea soluțiilor de stimulare a digitalizării 	<p>Administrarea justiției în condiții de imparțialitate și celeritate, în conformitate cu legile și procedurile stabilite, cu respectarea principiului prezumției de nevinovăție</p> <ul style="list-style-type: none"> -Asigurarea și susținerea dialogului cu minoritățile naționale în vederea îmbunătățirii actului decizional, prin acces egal pentru toți cetățenii de a-și respecta și valorifica cultura, tradițiile, limba maternă și de a participa la viața economică, socială și politică și pentru combaterea preconcepțiilor, a prejudecăților și a discriminărilor în toate formele sale și promovarea dialogului interetnic, valorilor comune, diversității culturale și lingvistice -Reducerea semnificativă a tuturor formelor de violență și ratelor de deces conexe -Stoparea abuzului, exploatării, traficului și a tuturor formelor de violență și torturii copiilor -Reducerea semnificativă a fluxurilor ilicite financiare și de armament, consolidarea recuperării și returnării bunurilor furate și combaterea tuturor formelor de crimă organizată - Asigurarea procesului decizional receptiv, incluziv, participativ și reprezentativ la toate nivelurile - Dezvoltarea instituțiilor eficiente, responsabile și transparente la toate nivelurile - Profesionalizarea și perfecționarea activității tuturor instituțiilor administrației publice centrale și locale, mai ales a compartimentelor care intră în contact direct cu cetățenii, pentru prestarea unor servicii
--	---	--

STRATEGIA DE DEZVOLTARE LOCALĂ A COMUNEI VĂDENI PENTRU PERIOADA 2021-2025

	<p>economiei României prin introducerea tehnologiilor digitale în administrația publică și în sfera serviciilor financiar bancare</p> <p>-Combaterea corupției prin toate mijloacele legale disponibile indiferent de poziția socială sau economică a persoanelor vizate</p> <p>- Promovarea și consolidarea valorilor multiculturalismului prin includerea perspectivei și contribuției minorităților la istoria și cultura română, conservarea tradițiilor care contribuie la bogăția culturală și combaterea oricărei forme de discriminare, rasism și antisemitism, prin aplicarea legii, prin educație în spiritul multiculturalismului și prin conștientizarea problematicii discriminării minorităților autohtone, în prezent și în trecut</p>	<p>prompte și civilizate; extinderea și generalizarea serviciilor pe internet (on-line).</p>
<p>Parteneriate pentru realizarea obiectivelor</p>	<p>-Sprijinirea unor soluții realiste, favorabile țărilor în curs de dezvoltare în cadrul dezbaterilor interguvernamentale din cadrul UE, a ONU, precum și a instituțiilor sale specializate pe tema dezvoltării durabile</p> <p>- Încurajarea investițiilor și altor activități economice ale unor întreprinzători din România, precum și a proiectelor bazate pe voluntariat, în special la inițiativa tinerilor, care au ca obiect promovarea principiilor și practicilor dezvoltării sustenabile în țări mai puțin dezvoltate</p> <p>- Sprijinirea comunităților de români din străinătate prin asigurarea accesului la cursuri de limbă și cultură românească și dezvoltarea lectoratelor de limbă și literatură română în cadrul universităților din Europa și din lume</p>	<p>-Majorarea progresivă a cuantumului asistenței oficiale de dezvoltare acordate de România în cadrul programelor ODA, în funcție de capacitatea de susținere a economiei naționale, având ca obiectiv țintă atingerea cifrei de 0,33% din venitul național brut la nivelul anului 2030</p> <p>-Sporirea și diversificarea ajutorului oficial pentru dezvoltare pe măsura creșterii potențialului economic al României și încurajarea agenților economici români să investească, pe baze competitive, în economia țărilor mai puțin dezvoltate</p> <p>-Aderarea României la Zona Euro, la spațiul Schengen și la Organizația pentru Dezvoltare și Cooperare Economică</p> <p>-Susținerea angajamentelor internaționale și implicarea proactivă pe plan european și internațional</p>

Strategia Națională de Dezvoltare Durabilă a României Orizonturi 2013 - 2020 - 2030, document strategic relevant pentru dezvoltarea durabilă, reprezintă un proiect comun al Guvernului României, prin Ministerul Mediului și Dezvoltării Durabile și al Programului Națiunilor Unite pentru Dezvoltare, prin Centrul Național pentru Dezvoltare Durabilă.

Strategia stabilește obiective concrete pentru trecerea, într-un interval de timp rezonabil și realist, la un nou model de dezvoltare propriu Uniunii Europene și larg împărtășit pe plan mondial – cel al dezvoltării durabile, orientat spre îmbunătățirea continuă a vieții oamenilor și a relațiilor dintre ei în armonie cu mediul natural.

În urma dezbaterii proiectului la nivel național și regional, cu implicarea activă a factorilor interesați și cu sprijinul conceptual al Academiei Române, Strategia propune o viziune a dezvoltării României în perspectiva următoarelor două decenii, cu obiective care transcend dur ciclurilor electorale și preferințele politice conjuncturale:

- *Orizont 2013*: încorporarea organică a principiilor și practicilor dezvoltării durabile în ansamblul programelor și politicilor publice ale României;
- *Orizont 2020*: atingerea nivelului mediu actual al țărilor Uniunii Europene la principalii indicatori ai dezvoltării durabile;
- *Orizont 2030*: apropierea semnificativă a României de nivelul mediu din acel an al țărilor Uniunii Europene.

Îndeplinirea acestor obiective strategice va asigura, pe termen mediu și lung, o creștere economică ridicată și, în consecință, o reducere substanțială a decalajelor economico-sociale dintre România și celelalte state membre ale Uniunii Europene.

Direcțiile principale de acțiune, detaliate pe sectoare și orizonturi de timp sunt:

- corelarea rațională a obiectivelor de dezvoltare, inclusiv a programelor investiționale în profil inter-sectorial și regional, cu potențialul și capacitatea de susținere a capitalului natural;
- modernizarea accelerată a sistemelor de educație și formare profesională, sănătate publică și servicii sociale, ținând seama de evoluțiile demografice și de impactul acestora pe piața muncii;
- folosirea generalizată a celor mai bune tehnologii existente, din punct de vedere economic și ecologic, în deciziile investiționale; introducerea fermă a criteriilor de eco-eficiență în toate activitățile de producție și servicii;
- anticiparea efectelor schimbărilor climatice și elaborarea din timp a unor planuri de măsuri pentru situații de criză generate de fenomene naturale sau antropice;

- asigurarea securității și siguranței alimentare prin valorificarea avantajelor comparative ale României, fără a face rabat de la exigențele privind menținerea fertilității solului, conservarea biodiversității și protejarea mediului;
- identificarea unor surse suplimentare de finanțare pentru realizarea unor proiecte și programe de anvergură, în special în domeniile infrastructurii, energiei, protecției mediului, siguranței alimentare, educației, sănătății și serviciilor sociale;
- protecția și punerea în valoare a patrimoniului cultural și natural național; racordarea la normele și standardele europene privind calitatea vieții.

Programul Național de Reformă 2020 (PNR)

PNR 2020 constituie o platformă-cadru pentru definirea măsurilor de reformă care să răspundă priorităților stabilite la nivelul Uniunii Europene, Recomandărilor Specifice de Țară și anumitor provocări identificate de Comisia Europeană în analizele sale anuale, denumite Rapoarte de țară. Acesta vizează stimularea în continuare a competitivității și productivității, consolidarea coeziunii sociale și teritoriale, menținerea nivelului de ocupare - toate acestea urmărind reducerea decalajelor față de celelalte state membre ale UE și minimizarea efectelor negative ale crizei COVID-19. Asumarea reformelor structurale-cheie pentru economia și administrația națională corespunde obiectivului de consolidare a eforturilor în direcția modernizării societății românești, fiind de natură să susțină convergența economicosocială la nivelul UE.

Având în vedere contextul determinat de pandemia COVID-19, PNR 2020 reflectă, pentru principalele domenii de interes, și informații privind măsurile promovate pe termen scurt pentru a răspunde provocărilor determinate de gestionarea pandemiei de către România, cu precizarea că la momentul elaborării documentului sunt încă în evaluare o serie de alte măsuri punctuale, precum și a măsurilor de relansare economică, funcție și de obiectivele și instrumentele formulate la nivel european.

Măsurile propuse în cadrul ***Programului Național de Reformă 2020***, relevante pentru prezentul document sunt următoarele:

Politicile de răspuns la provocările economice

- ✓ **Politica fiscal-bugetară**

Direcții de acțiune:

- gestionarea eficientă a investițiilor publice
- eficientizarea cheltuielilor bugetare
- îmbunătățirea colectării taxelor și impozitelor
- îmbunătățirea activității vamale

✓ **Mediul de afaceri și competitivitate**

Direcții de acțiune:

- crearea unui mediu favorabil investițiilor publice și private
- dezvoltarea infrastructurii de transport
- dezvoltarea sectoarelor cu potențial de creștere economică
- acordarea de ajutoare de stat pentru sprijinirea investițiilor
- îmbunătățirea performanțelor întreprinderilor publice

✓ **Consolidarea capacității administrative și alte măsuri guvernamentale**

Direcții de acțiune:

- implementarea obiectivelor de dezvoltare durabilă
- creșterea capacității de absorbție a fondurilor europene
- continuarea procesului de descentralizare
- planificarea strategică și prioritizarea politicilor guvernamentale
- consolidarea culturii transparenței și a guvernării participative
- stabilirea unui regim juridic-cadru unitar pentru administrația publică centrală și locală
- îmbunătățirea managementului resurselor umane din administrația publică
- profesionalizarea personalului din administrație
- mai buna reglementare
- dezvoltarea teritorială
- îmbunătățirea condițiilor privind locuirea
- îmbunătățirea soluțiilor de e-guvernare
- continuarea reformei sistemului de achiziții publice

Planul Național de Dezvoltare Locală

Programul coordonat de Ministerul Lucrărilor Publice și Dezvoltării și Administrației, stabilește cadrul legal pentru implementarea unor proiecte de importanță națională, care susțin dezvoltarea regională prin realizarea unor lucrări de infrastructură rutieră, tehnico-edilitară și socio-educativă. Obiectivele de investiții care pot fi finanțate în cadrul programului trebuie să vizeze lucrări de realizare / extindere / reabilitare / modernizare, respectiv dotare, pentru unul dintre următoarele domenii specifice:

- sisteme de alimentare cu apă și stații de tratare a apei;
- sisteme de canalizare și stații de epurare a apelor uzate;
- unități de învățământ preuniversitar, respectiv: grădinițe, școli generale primare și gimnaziale, licee, grupuri școlare, colegii naționale, școli profesionale, școli postliceale, unități de învățământ special de stat;
- unități sanitare;
- drumuri publice clasificate și încadrate, în conformitate cu prevederile legale în vigoare, ca drumuri județene, drumuri de interes local, drumuri comunale și/sau drumuri publice din interiorul localităților;
- poduri, podețe sau punți pietonale;
- obiective culturale de interes local, respectiv biblioteci, muzee, centre culturale multifuncționale, teatre;
- platforme de gunoi;
- piețe publice, comerciale, târguri, oboare;
- modernizarea bazelor sportive;
- sediile instituțiilor publice ale autorităților administrației publice locale, precum și a instituțiilor publice din subordinea acestora;
- infrastructura turistică dezvoltată de autoritățile publice locale ca instrument de punere în valoare a potențialului turistic local, pentru obiectivele de investiții aflate în proprietatea publică sau privată a unităților administrativ-teritoriale sau în administrarea acestora.

Subprograme și beneficiari eligibili

- Subprogramul „Modernizarea satului românesc”: beneficiarii eligibili sunt unitățile administrativ-teritoriale reprezentate de autoritățile administrației publice locale ale comunelor, precum și unitățile administrativ-teritoriale membre ale asociațiilor de dezvoltare intercomunitară, constituite în condițiile legii, pentru investițiile realizate prin asociațiile de dezvoltare intercomunitară, reprezentate de autoritățile administrației publice locale ale comunelor;
- Subprogramul „Regenerarea urbană a municipiilor și orașelor”: beneficiarii eligibili sunt unitățile administrativ-teritoriale reprezentate de autoritățile administrației publice locale ale municipiilor și orașelor, inclusiv pentru satele componente ale acestora, precum și unitățile administrativ-teritoriale membre ale asociațiilor de dezvoltare intercomunitară, constituite în condițiile legii, pentru investițiile realizate prin asociațiile de dezvoltare intercomunitară,

reprezentate de autoritățile administrației publice locale ale municipiilor, inclusiv ale subdiviziunilor administrativ-teritoriale ale acestora, ale orașelor, inclusiv pentru satele componente ale acestora;

- Subprogramul „Infrastructură la nivel județean”: beneficiarii eligibili sunt unitățile administrativ teritoriale reprezentate de autoritățile administrației publice locale județene, precum și unitățile administrativ-teritoriale membre ale asociațiilor de dezvoltare intercomunitară, constituite în condițiile legii, pentru investițiile realizate prin asociațiile de dezvoltare intercomunitară, reprezentate de autoritățile administrației publice locale județene.

Programul se finanțează din transferuri de la bugetul de stat, în limita fondurilor aprobate anual în bugetul MLPDA, din fonduri aprobate anual cu această destinație în bugetele locale ale unităților administrativ-teritoriale beneficiare și din alte surse legal constituite.

În limita fondurilor aprobate anual prin legea bugetului de stat, în baza analizei interne de specialitate a propunerilor de finanțare ale autorităților locale, MDRAP întocmește și aprobă prin ordin al ministrului dezvoltării regionale și administrației publice, lista finală cu obiectivele de investiții care se finanțează, listă care se publică pe site-ul Ministerul Lucrărilor Publice și Dezvoltării și Administrației.

Documente naționale de programare pentru perioada 2021-2027

Acordul de parteneriat (draft iulie 2020)

Acordul de Parteneriat, în curs de negociere cu Comisia Europeană, a fost elaborat de România pe baza recomandărilor de țară primite de la CE, a cadrului strategic european și a regulamentelor propuse pentru perioada 2021-2027.

Acesta a fost elaborat având la bază următoarele obiective de politică ale UE dar și obiectivul specific pentru tranziție justă:


Obiectivul de Politică 1 - O Europă mai inteligentă, prin promovarea unei transformări economice inovatoare și inteligente

✚ *Dezvoltarea capacităților de cercetare, dezvoltare și inovare atât în organizațiile de cercetare (institute de cercetare și institute de învățământ superior), cât și în întreprinderi:*

- ✓ creșterea capacității organizațiilor CDI românești de a se integra în Spațiul European de Cercetare, creșterea participării românești la programele europene, precum și parteneriate și proiecte de cooperare interregionale și internaționale, aliniate domeniilor RIS3;

- ✓ crearea unui sistem atractiv de inovare în economie, pentru toate tipurile de inovare, prin creșterea gradului de colaborare dintre organizațiile CDI și întreprinderi la nivel național și regional, inclusiv prin investiții în infrastructurile proprii ale organizațiilor de CDI/ întreprinderilor din domenii de specializare inteligentă, pentru a dezvolta nișe de specializare inteligentă a nivel național;
 - ✓ îmbunătățirea procesului de transfer tehnologic de la organizațiile de CDI către IMM-uri prin consolidarea capacității CDI, inclusiv a întreprinderilor și promovarea colaborării între Institutele Naționale CDI/ institute de învățământ superior și mediul de afaceri (pentru trecerea de la idee la piață), dar și între întreprinderile mari și IMM-uri, precum și prin crearea/dezvoltarea structurilor de transfer tehnologic și serviciilor;
 - ✓ continuarea dezvoltării și utilizării de infrastructuri mari CDI, de relevanță la nivel european și global, ca instrumente pentru transfer tehnologic;
 - ✓ dezvoltarea oportunităților de afaceri prin utilizarea rezultatelor din cercetare și creșterea numărului de întreprinderi inovatoare, creșterea numărului de cercetători și investiții pentru trecerea de la concept la produs, sprijinirea dezvoltării și utilizării clusterelor cu accent pe exploatarea inovativă și completarea verigilor lipsă din cadrul lanțului de valoare;
 - ✓ creșterea succesului și performanței proiectelor prin identificarea mix-ului de intervenții, a necesarului de formare asociat specializărilor inteligente și dezvoltarea capacităților administrative;
 - ✓ susținerea implementării mecanismelor de economie circulară în companiile românești;
- ✚ *Utilizarea digitalizării, în beneficiul cetățenilor, al companiilor și al guvernelor:*
- ✓ creșterea gradului de digitalizare al proceselor, produselor și serviciilor publice prin continuarea digitalizării proceselor și serviciilor publice aferente infrastructurilor critice (cum ar fi fiscalitate, pensii), evenimentelor de viață (EV) rămase neacoperite din perioada 2014-2020) și, asigurarea interoperabilității și a securității cibernetice, precum și prin creșterea gradului de digitalizare în domeniile educație, cultură și ocupare;
 - ✓ digitalizarea în educație prin creșterea gradului de digitalizare în domeniu atât în ceea ce privește evenimentele de viață aferente, cât și în ceea ce privește utilizarea digitalizării ca instrument pentru învățare și creșterea a gradului de cultură;
 - ✓ îmbunătățirea procesului guvernamental de luare a deciziilor prin sisteme și soluții informatice complexe prin ameliorarea cadrului de interoperabilitate la nivelul serviciilor publice;

- ✓ digitalizarea administrației și serviciilor publice la nivel local (siguranța publică, servicii și utilități publice, monitorizare energie, mediu, iluminat public, sisteme GIS - intervenții de tip smart-city);
- ✓ transformarea digitală a companiilor prin adoptarea tehnologiilor și instrumentelor digitale care conduc noi modele de afaceri, sprijin pentru dezvoltarea Hub-urilor Inovative Digitale (DIH);
- ✓ digitalizarea în învățământul preuniversitar, profesional și tehnic/dual și universitar prin crearea și dezvoltarea unor platforme digitale, baze de date și biblioteci virtuale pentru studenți, live streaming etc;

 *Impulsionarea creșterii și competitivității IMM-urilor:*

- ✓ introducerea investițiilor tehnologice (inclusiv tehnologii IT&C, IoT, automatizare, robotică, inteligență artificială), a investițiilor pentru servicii și echipamente necesare pentru transformarea digitală a IMM-urilor, precum și susținerea la nivel regional a Hub-urilor Inovative Digitale;
- ✓ suport pentru dezvoltarea și implementarea de noi modele de afaceri pentru IMM-uri, în special pentru internaționalizare, sprijinirea clusterelor, sprijin pentru crearea de noi întreprinderi și trecerea de la stadiul de start-up la cel de scale-up;
- ✓ stimularea accesului la finanțare al IMM-urilor prin utilizarea Instrumentelor Financiare;

 *Intervenții în cercetarea din domeniul medical:*

- ✓ acțiuni dedicate cercetării și/sau utilizării clinice: ex. producție de plasmă sau derivate, producție de vaccinuri;
- ✓ cercetare în domeniul bolilor transmisibile/ netransmisibile (ex. combaterea cancerului);
- ✓ realizarea unei infrastructuri de cercetare-dezvoltare în domeniul genomicsii;

 *Intervenții pentru digitalizare în domeniul medical:*

- ✓ refacere și modernizare sistem informatic (CNAS), Observatorul național pentru date în sănătate, soluții digitale în infrastructura din sănătate (ex.: digitizare internă și externă a instituțiilor medicale), uniformizarea fluxurilor informaționale.

Acțiunile propuse în cadrul OP1 vor fi finanțate din FEDR, prin Programul Operațional Creștere Inteligentă, Digitalizare și Instrumente Financiare, Programul Operațional Sănătate dar și prin cele 8 Programe Operaționale Regionale.

Obiectivul de Politică 2 - O Europă mai ecologică, cu emisii scăzute de carbon prin promovarea tranziției către o energie nepoluantă și Justă, a investițiilor verzi și albastre, a economiei circulare, a adaptării la schimbările climatice și a prevenirii și gestionării riscurilor

✚ Eficiență energetică:

- ✓ sprijinirea marilor întreprinderi, respectiv a IMM-urilor, în acțiunile de îmbunătățire a eficienței lor energetice, prin proiecte demonstrative și de eficiență energetică în IMM-uri și măsuri de sprijin adiacente și proiecte de eficiență energetică în întreprinderile mari și măsuri de sprijin adiacente;
- ✓ îmbunătățirea eficienței energetice în clădiri publice și rezidențiale, inclusiv prin utilizarea unor surse alternative de energie, precum și consolidarea clădirilor, în funcție de riscurile identificate;
- ✓ îmbunătățirea eficienței energetice în domeniul încălzirii centralizate pe baza de combustibili alternativi/SACET de condominiu;

✚ Sisteme și rețele inteligente de energie:

- ✓ promovarea utilizării de echipamente și sisteme inteligente pentru asigurarea calității energiei electrice;
- ✓ implementarea de soluții digitale pentru localizarea/izolarea defectelor și realimentarea cu energie în mediul rural și urban;
- ✓ digitalizarea stațiilor de transformare și soluții privind controlul rețelei de la distanță;
- ✓ măsuri de creștere a adecvanței SEN prin investiții în soluții de flexibilitate;
- ✓ implementarea de soluții privind stocarea energiei “behind the meter”;

✚ Apă și apă uzată

- ✓ acțiuni integrate de dezvoltare a sistemelor de apă și apă uzată regionale, respectiv:
 - ❖ construirea și reabilitarea rețelelor de canalizare și construirea/reabilitarea/modernizare (treaptă terțiară) a stațiilor de epurare a apelor uzate care asigură colectarea și epurarea încărcării organice biodegradabile în aglomerări mai mari de 2.000 I.e., inclusiv soluții pentru un management adecvat pentru tratarea nămolurilor rezultat în cadrul procesului de epurare a apelor uzate; sisteme individuale adecvate de tratare a apelor uzate pot fi finanțate, în cadrul proiectelor regionale integrate de apă uzată, ca soluții tehnice aplicate punctual și justificat, la nivelul anumitor aglomerări, ulterior stabilirii și implementării cadrului legal și metodologic de către autoritățile responsabile la nivel național

- ❖ construirea și reabilitarea și de sisteme de captare și aducțiune, stații de tratare, rețele de transport și distribuire a apei destinate consumului uman în contextul proiectelor integrate de apă și apă uzată;
- ❖ măsuri necesare pentru eficientizarea proiectelor și sustenabilitatea investițiilor (automatizări, SCADA, GIS, contorizări, măsuri privind implementarea managementului activelor etc);
- ✓ acțiuni de pregătirea și gestionarea proiectelor de investiții de apă și apă uzată;
- ✓ acțiuni de consolidare a capacității actorilor implicați în sector;

 **Economia circulară:**

- ✓ îmbunătățirea modului de gestionare a deșeurilor municipale în vederea asigurării tranziției spre economia circulară, respectiv:
 - ❖ Investiții în extinderea sistemelor de colectare separată atât în ceea ce privește colectarea din poartă în poartă a deșeurilor reciclabile și a biodeșeurilor, dar și colectarea deșeurilor textile și deșeurilor periculoase menajere (echipamente mobile de colectare, mașini pentru colectarea separată, infrastructura suport pentru colectarea, transportul deșeurilor și stocarea temporară, inclusiv centre de colectare prin aport voluntar);
 - ❖ Investiții privind valorificarea materială a deșeurilor (stații de sortare, stații de compostare și instalații de digestie anaerobă);
 - ❖ Investiții privind instalații de tratare a deșeurilor reziduale, inclusiv îmbunătățirea instalațiilor TMB existente;
- ✓ investiții individuale suplimentare pentru închiderea depozitelor de deșeuri neconforme;
- ✓ întărirea capacității instituționale a actorilor din sector (MMAP, ANPM, UAT, ADI-uri, ANRSC) în vederea accelerării tranziției spre economia circulară;

 **Biodiversitate**

- ✓ îmbunătățirea accesului administratorilor/custozilor siturilor Natura 2000 la servicii de asistență tehnică specializată pentru elaborarea sau revizuirea Planurilor de management a siturilor Natura 2000/ Planuri de acțiune pentru specii, pentru toate tipurile de habitate (inclusiv cele din mediu marin), prioritate la finanțare având planurile de management ale siturilor aflate în arealul proiectelor de infrastructură;
- ✓ menținerea/îmbunătățirea stării de conservare a speciilor și habitatelor prin măsuri de conservare specifice prevăzute în planurile de management al siturilor Natura 2000,

planuri de acțiune pentru specii, și după caz a ecosistemelor degradate și a serviciilor furnizate în afara ariilor naturale protejate;

- ✓ facilitarea accesului autorităților și entităților cu rol în managementul biodiversității la servicii de asistență tehnică, cercetare și echipamente pentru îmbunătățirea nivelului de cunoaștere a biodiversității și a ecosistemelor (ex. realizarea de studii științifice) și consolidarea capacității de management al rețelei Natura 2000 și al altor arii naturale protejate de interes național;

 *Calitatea aerului:*

- ✓ dotarea Rețelei Naționale de Monitorizare a Calității Aerului cu echipamente noi, prin înlocuirea sau up-datarea echipamentelor existente de măsurare a poluanților uzate din punct de vedere moral și tehnic, astfel încât să se continue conformarea cu cerințele de asigurare și controlul calității datelor și de raportare a RO la CE, conform prevederilor directivelor europene;

 *Managementul riscurilor:*

- ✓ amenajarea complexă a bazinelor hidrografice prin utilizarea infrastructurii verzi sau prin adaptarea, construirea ori reabilitarea infrastructurii existente de gospodărire a apelor și îmbunătățiri funciare adaptate la noile practici UE, inclusiv cele privind asigurarea conectivității laterale și/sau transversale a râului;
- ✓ dezvoltarea infrastructurii de monitorizare, avertizare și alarmare a fenomenelor hidro-meteorologice severe (inundații și secetă) pentru evaluarea și gestionarea durabilă a resurselor naturale, inclusiv activități în scopul conștientizării publice;
- ✓ consolidarea capacității administrative pentru asigurarea implementării directivelor europene în domeniu;
- ✓ continuarea măsurilor de limitare a efectelor negative ale eroziunii costiere;
- ✓ sprijinirea măsurilor pentru sistemul de gestionare a riscurilor, inclusiv creșterea rezilienței la nivel național și adaptarea continuă la realitatea operațională;

 *Situri contaminate:*

- ✓ sprijinirea procesului de inventariere și investigare preliminară și detaliată a siturilor Potențial contaminate, (în principal prin dezvoltarea unei baze de date și a unei platforme GIS care să permită actualizarea permanentă);
- ✓ remedierea siturilor contaminate orfane aflate în proprietatea autorităților publice sau puse la dispoziția acestora de către proprietar, asigurarea calitatii factorilor de mediu, în


vederea protejării sănătății umane și mediului, inclusiv monitorizare postremediere a acestora.

 *Regenerare urbană:*

- ✓ regenerarea spațiilor urbane degradate prin investiții în infrastructura verde în zonele urbane și/sau reconversia funcțională a acestora;

 *Mobilitate urbană:*

- ✓ dezvoltarea infrastructurii urbane curate (infrastructuri de transport, ciclism, material rulant, combustibili alternativi),
- ✓ dezvoltarea unor culoare de mobilitate;
- ✓ realizarea de infrastructuri specifice pentru combustibili alternative;
- ✓ dezvoltarea și modernizarea rețelei de transport public de metrou în regiunea București Ilfov;
- ✓ dezvoltarea transportului metropolitan precum și îmbunătățirea calității serviciilor pe calea ferată prin asigurarea unor mijloace de transport ecologice pentru transportul călătorilor, precum și infrastructură pentru transportul public, sisteme inteligente de transport pentru transport public, ciclism și infrastructură de transport pietonal, dezvoltarea și optimizarea sistemelor de transport public, inclusiv: modernizarea, extinderea liniilor de tramvai, achiziționare, modernizare material rulant (tramvaie), achiziționare troleibuze, autobuze, modernizare, echipare depou, e-ticketing;

 *Pescuit și acvacultură:*

- ✓ sprijinirea activităților de pescuit durabile din punct de vedere economic, social și al mediului;
- ✓ promovarea activităților sustenabile de acvacultură;
- ✓ promovarea marketingului, calității și valorii adăugate a produselor din pescuit și din acvacultură, precum și procesarea acestor produse.

Acțiunile propuse în cadrul OP2 vor fi finanțate din FEDR, FC și FEPAM prin intermediul următoarelor programe naționale: Programul Operațional Dezvoltare Durabilă, cele 8 Programe Operaționale Regionale și Programul Acvacultură și Pescuit.

Obiectivul politic 3 - O Europă mai conectată prin creșterea mobilității și conectivitatea TIC regional:

- ✓ creșterea accesibilității regiunilor și populației prin construcția/ modernizarea rețelei rutiere și feroviare, la standarde europene, în special la nivelul rețelei TEN-T;
- ✓ finalizarea tronsoanelor rutiere inițiate anterior și continuarea investițiilor în dezvoltarea rețelei TEN-T centrale și globale pentru asigurarea accesibilității la piețele internaționale;
- ✓ reabilitarea și modernizarea drumurilor naționale care asigură conectivitatea zonelor cu o accesibilitate redusă;
- ✓ realizarea de legături rutiere secundare reabilite și nou construite către rețeaua rutieră și nodurile TEN-T (drumuri județene inclusiv de tip descărcări autostrada;
- ✓ îmbunătățirea sistemului de management al infrastructurii rutiere și a condițiilor de siguranță;
- ✓ finalizarea investițiilor inițiate pe tronsoanele feroviare care asigură conectivitatea cu piețele internaționale, în coordonare cu proiectele propuse spre finanțare în CEF, îmbunătățirea condițiilor de management și control al traficului feroviar; implementarea unui mixt de măsuri de reformă și optimizare a serviciilor;
- ✓ creșterea atractivității transportului naval prin îmbunătățirea condițiilor de navigație prin investiții în infrastructura portuară și prin investiții în căi navigabile;
- ✓ creșterea atractivității transportului intermodal pentru atragerea unui volum crescut de mărfuri manipulat în terminale intermodale (inclusiv în porturi).

Intervențiile propuse în cadrul OP3 vor fi finanțate din FEDR și FC prin intermediul Programului Operațional Transport și a celor 8 Programe Operaționale Regionale.

Obiectivul de Politică 4 – O Europă mai socială prin implementarea Pilonului european al drepturilor sociale:

✚ Educație:

- ✓ investiții pentru îmbunătățirea accesibilității, calității și caracterului abordabil, din punctul de vedere al costurilor, ale educației și îngrijirii copiilor preșcolari, inclusiv ale infrastructurii aferente;
- ✓ investiții pentru a preveni abandonul școlar timpuriu, prin introducerea unei abordări centrate pe elev, pentru copiii expuși acestui risc, a unor programe „A doua șansă”, flexibile, dar și a unor servicii relevante de consiliere și orientare profesională, concomitent

cu îmbunătățirea competențelor cadrelor didactice, astfel încât să poată să acorde atenția necesară copiilor din grupurile vulnerabile/dezavantajate;

- ✓ investiții pentru a ameliora calitatea educației și formării profesionale, astfel încât să se adapteze evoluțiilor înregistrate pe piața forței de muncă, inclusiv formările necesare și furnizarea de echipamente specifice;
- ✓ investiții pentru a sprijini dezvoltarea unor metode și tehnici de predare inovatoare și eficiente;

Infrastructura educațională:


- ✓ îmbunătățirea accesului la educație prin construire / reabilitare / modernizare / dotare pentru toate tipurile de instituții de educație (preșcolar, învățământ primar, secundar, terțiar centre de educație și formare profesională / învățământ dual, etc.);

Acces pe piața muncii:

- ✓ integrarea tinerilor pe piața muncii;
- ✓ asigurarea accesului la ocupare pentru categoriile vulnerabile, inclusiv creșterea ocupării femeilor;
- ✓ dezvoltarea culturii antreprenoriale, sprijinirea antreprenoriatului și a economiei sociale;
- ✓ dezvoltarea mecanismelor de anticipare a competențelor și de monitorizare a politicilor active de ocupare;
- ✓ dezvoltarea dialogului social și implicarea partenerilor sociali în implementarea politicilor de ocupare, inclusiv prin creșterea capacității acestora;
- ✓ asigurarea unui mediu de lucru sigur și sănătos și promovarea îmbătrânirii active;
- ✓ creșterea participării la învățarea pe parcursul întregii vieți pentru asigurarea tranzițiilor pe piața muncii și a mobilității profesionale a angajaților;

Sănătate:

- ✓ investiții pentru construirea spitalelor regionale și infrastructuri spitalicești noi cu impact teritorial, inclusiv: implementarea planului de tranziție, acțiuni de instituționalizare/ bugetare a spitalelor regionale, acțiuni de operaționalizare a spitalelor regionale, elaborarea și implementarea planului de formare a personalului;
- ✓ dotarea și/sau modernizarea infrastructurii: cabinetelor medicilor de familie, a centrelor/compartimentelor unde se furnizează servicii de asistență medicală comunitară, în care se furnizează servicii de asistență medicală școlară, inclusiv servicii de asistență stomatologică;

- ✓ dotarea/ extinderea/ modernizarea/ reabilitarea infrastructurii publice: a unităților sanitare/altor structuri publice care desfășoară activități medicale de tip ambulatoriu, a centrelor regionale de screening (ex. cancer mamar, cancer colorectal, cancer col uterin etc);
 - ✓ dezvoltarea de instrumente de suport care să faciliteze creșterea accesibilității și eficacității serviciilor de asistență medicală primară și integrarea cu serviciile de asistență medicală comunitară;
 - ✓ servicii de reabilitare, paliative și îngrijiri pe termen lung adaptate fenomenului demografic de îmbătrânire a populației și profilului epidemiologic al morbidității;
 - ✓ investiții în infrastructură și servicii care vizează: unitățile sanitare dedicate serviciilor esențiale pentru afecțiuni complexe; structurile sanitare care au atribuții în prevenirea, controlul, diagnosticul și supravegherea bolilor transmisibile, inclusiv în epidemii, pandemii, controlul și supravegherea infecțiilor asociate actului medical și a celor implicate în sănătatea publică; Sistemul național de transfuzii, inclusiv a infrastructurii de testare a sângelui și/sau procesare a plasmei;
 - ✓ implementarea de programe de screening populațional/ diagnosticare și tratament al stadiilor incipiente în special pentru persoane aparținând grupurilor vulnerabile;
 - ✓ măsuri privind diagnosticarea precoce și/ sau tratament, precum și creșterea capacității de îngrijire medicală a pacientului critic prenatal/ neonatal/ postneonatal;
 - ✓ măsuri destinate controlului infecțiilor asociate actului medical;
 - ✓ măsuri destinate creșterii eficacității serviciilor de laborator;
-  *Sprrijinirea incluziunii și promovarea dreptului la demnitate social:*
- ✓ acoperirea nevoii de servicii sociale primare în mediul rural (rețele de asistenți sociali, servicii sociale pentru îngrijirea persoanelor vârstnice, rețea de asistență medicală comunitară);
 - ✓ extinderea rețelei de servicii de îngrijire de zi (inclusiv servicii de recuperare și respiro pentru copii cu dizabilități) pentru copiii aflați în risc de separare de familii și pentru persoanele adulte cu dizabilități;
 - ✓ creșterea capacității serviciilor de îngrijire a persoanelor vârstnice la domiciliu pentru mediul urban, centrelor de găzduire și de integrare pentru migranți, serviciilor pentru victimele violentei domestice și ale traficului de persoane;
 - ✓ dezvoltarea unei rețele de suport pentru persoanele vârstnice izolate/fără susținători legali și dezvoltarea de programe de voluntariat la nivel local;

- ✓ sprijinirea autorităților locale pentru clarificarea situației juridice a așezărilor informale, pentru diagnoza socială în cadrul comunității și pentru nevoia de locuire în cazul calamităților și pentru punerea în aplicare a strategiilor DLRC;
- ✓ dezvoltarea rețelei de servicii pentru persoanele cu adicții și persoanele fără adăpost, pentru sprijinirea persoanelor post-detenție, de suport pentru încadrarea persoanelor cu dizabilități, de servicii mobile de recuperare pentru persoanele cu dizabilități;
- ✓ crearea serviciilor de suport pentru asistarea deciziei pentru persoanele cu capacitate restrânsă de exercițiu;
- ✓ sprijinirea persoanelor cu dizabilități în accesarea echipamentelor și tehnologiilor asistive, a familiilor monoparentale, a participării copiilor școlari în tabere de creație/sportive;
- ✓ consilierea și orientarea tinerilor în proces de dezinstituționalizare și a copiilor cu probleme legate de comportament;
- ✓ asigurarea de ajutor material sub formă de alimente, produse igienă, pachet pentru copil și masă caldă pentru persoanele dezavantajate;
- ✓ creșterea calității serviciilor sociale prin asigurarea specializării/ perfecționării specialiștilor din domeniul social;
- ✓ dezvoltarea infrastructurii de locuințe sociale în mediul urban;
- ✓ dezvoltarea infrastructurii de servicii de recuperare pentru veteran;
- ✓ dezvoltarea unei infrastructuri specifice pentru protejarea memoriei victimelor Holocaustului și promovarea nondiscriminării.

Acțiunile propuse în cadrul OP4 vor fi finanțate din FSE+ și FEDR prin intermediul Programului Operațional Educație și Ocupare, Programului Operațional Incluziune și Demnitate Socială, Programul Operațional Sănătate și a celor 8 Programe Operaționale Regionale.

Obiectivul de Politică 5 - O Europă mai aproape de cetățeni prin promovarea dezvoltării durabile și integrate a zonelor urbane, rurale și de coastă și a inițiativelor locale:

- ✓ investiții în patrimoniul cultural, natural și turism;
- ✓ investițiile Teritoriale Integrate (ITI Delta Dunării și ITI în Valea Jiului), cât și Dezvoltarea Locală plasată sub Responsabilitatea Comunității.

Acțiunile propuse în cadrul OP5 vor fi finanțate din FEDR și FEPAM prin cele 8 Programe Operaționale Regionale și Programul Acvacultură și Pescuit.

Obiectivul Specific FTJ - A permite regiunilor și cetățenilor să facă față efectelor sociale, economice și de mediu ale tranziției către o economie neutră din punct de vedere climatic

- ✓ crearea de noi întreprinderi, inclusiv prin incubatoare de afaceri și servicii de consultanță care vor crește nivelul antreprenoriatului local și vor contribui la diversificarea economică regională. Se are în vedere și creșterea numărului de angajați care urmează instruire în abilități tehnice manageriale și antreprenoriale și creșterea numărului de întreprinderi care investesc în aceste abilități;
- ✓ dezvoltarea mediului de cercetare și inovare de promovare a transferului de tehnologii avansate și sprijinirea cooperării dintre industrie și cercetători;
- ✓ diversificare și reconversie economică prin investiții productive în IMM-uri și în alte întreprinderi, inclusiv în întreprinderile nou înființate. Aceste investiții vor crește productivitatea și rata de supraviețuire a întreprinderilor precum și vor facilita accesul IMM-urilor pe piețele externe;
- ✓ creșterea digitalizării și a competențelor digitale avansate în administrația publică și întreprinderi prin acțiuni menite să reducă sarcina administrativă pentru cetățeni și mediul de afaceri și să crească gradul de digitalizare a întreprinderilor și deschiderea acestora către comerțul electronic;
- ✓ dezvoltarea de tehnologii și infrastructuri pentru o energie curată la prețuri accesibile;
- ✓ reducerea emisiilor de gaze cu efect de seră, eficiența energetică și producerea și utilizarea energiei din surse regenerabile pentru IMM-uri și întreprinderi mari. Aceste investiții sunt esențiale pentru tranziția către neutralitatea climatică și asigură stabilitatea economică a teritoriilor și menținerea sau creșterea numărului locurilor de muncă;
- ✓ regenerarea și decontaminarea siturilor pentru a atenua impactul asupra mediului și asupra populației;
- ✓ restaurarea și reconversia terenurilor poluate industriale care să contribuie la economia locală prin pregătirea terenurilor (în special cele aflate în proximitatea rețelelor de utilități) pentru a fi incluse în oferta de terenuri disponibile pentru Potențiale investiții;
- ✓ îmbunătățirea modului de gestionare a deșeurilor în vederea asigurării tranziției spre economia circulară, prin colectare separată investiții privind valorificarea materialelor de deșeurilor sau investiții privind instalații de tratare a deșeurilor colectate în amestec;
- ✓ perfecționarea și recalificarea lucrătorilor;
- ✓ asistență pentru căutarea unui loc de muncă acordată persoanelor aflate în căutarea unui loc de muncă;

- ✓ incluziunea activă a persoanelor aflate în căutarea unui loc de muncă;

Acțiunile aferente obiectivului pentru Tranziție Echitabilă vor fi finanțate din FTJ prin Programul Operațional pentru Tranziție Justă.

Conform pachetului legislativ 2021-2027 propus de Comisia Europeană, alocațiile dedicate României din fondurile aferente Politicii de Coeziune însumează aprox. 31 miliarde euro (prețuri curente) și sunt distribuite pe fonduri astfel:

- ✓ Fondul European de Dezvoltare Regională - 17,715 miliarde euro, inclusiv 392 milioane euro pentru Cooperare Teritorială Europeană;
- ✓ Fondul Social European Plus - 8,385 miliarde euro;
- ✓ Fondul de Coeziune - 4,499 miliarde euro, inclusiv alocarea de transferat către Mecanismul pentru Interconectarea Europei (Connecting Europe Facility - CEF) - 1,091 miliarde euro, din care doar 70% la dispoziția Statului Membru;
- ✓ Fondul pentru o Tranziție Justă – 1,766 miliarde euro.

Concentrarea tematică la nivel național, conform pachetului legislativ, presupune ca:

- ✓ 25% din total alocare FEDR este pentru Obiectivul de Politică 1 (O Europă mai inteligentă)
- ✓ 30% din total alocare FEDR este pentru Obiectivul de Politică 2 (O Europă mai ecologică)
- ✓ 30% din total alocare FEDR este pentru intervenții care vor contribui la îndeplinirea obiectivelor climatice
- ✓ 37% din total alocare FC este pentru intervenții care vor contribui la îndeplinirea obiectivelor climatice
- ✓ 6% din total alocare FEDR este pentru intervenții care vor contribui la dezvoltarea urbană durabilă
- ✓ 25% din total alocare FSE+ este pentru obiectivele specifice privind incluziunea socială
- ✓ 2% din total alocare FSE+ este pentru obiectivele specifice privind ajutorarea celor mai defavorizate persoane
- ✓ 10% din total alocare FSE+ este pentru sprijinirea ocupării tinerilor care nu au un loc de muncă sau nu sunt integrați într-un program de educație sau formare (NEETs)

Pachetul legislativ care va reglementa Cadrul Financiar Multianual a obținut acordul liderilor cu ocazia Consiliului European desfășurat în perioada 17-21 iulie 2020, fiind încă în negociere regulamentul comun și regulamentele specifice.

Programele Operaționale propuse de România pentru perioada 2021-2027:

- ✓ **Programul Operațional Tranziție Justă (POTJ)**
- ✓ **Programul Operațional Dezvoltare Durabilă (PODD)**
- ✓ **Programul Operațional Transport (POT)**
- ✓ **Programului Operațional Creștere Inteligentă, Digitalizare și Instrumente Financiare (POCIDIF)**
- ✓ **Programul Operațional Sănătate (POS)**
- ✓ **Programul Operațional Educație și Ocupare (POEO)**
- ✓ **Programul Operațional Incluziune și Demnitate Socială (POIDS)**
- ✓ **Programe Operaționale Regionale**
- ✓ **Programul Operațional Asistență Tehnică.**

Conform documentelor aflate actualmente în consultare publică, PO propuse cuprind următoarele priorități și categorii de investiții:

STRATEGIA DE DEZVOLTARE LOCALĂ A COMUNEI VĂDENI PENTRU PERIOADA 2021-2025

Programe operaționale 2021-2027	Priorități de investiții	Categoriile de investiții
1.Programul Operațional Dezvoltare Durabilă (PODD)	1.Promovarea eficienței energetice, a sistemelor și rețelelor inteligente de energie și a soluțiilor de stocare	Îmbunătățirea eficienței energetice a IMM-urilor și a întreprinderilor mari Sisteme și rețele inteligente de energie și soluții de stocare
	2.Dezvoltarea infrastructurii de apă și apă uzată și tranziția la o economie circulară	Investiții în sectorul apei și apei uzate, pentru a îndeplini cerințele directivelor de mediu Gestionarea eficientă a deșeurilor în vederea accelerării tranziției spre economia circulară, pentru a îndeplini cerințele directivelor de mediu
	3.Protecția mediului prin conservarea biodiversității, asigurarea calității aerului și remediere a siturilor contaminate	Conservarea biodiversității pentru a îndeplini cerințele directivelor de mediu Îmbunătățirea monitorizării calității aerului pentru îndeplinirea cerințelor de monitorizare și reducere a emisiilor rezultate din directive Investigarea preliminară și detaliată a siturilor contaminate, evaluarea riscurilor asupra mediului și remedierea siturilor
	4.Promovarea adaptării la schimbările climatice și managementul riscurilor	Managementul inundațiilor și a secetei Combaterea eroziunii costiere Îmbunătățirea sistemului de managementul riscurilor
2.Programul Operațional Transport (POT)	1.Îmbunătățirea conectivității prin dezvoltarea rețelei TEN-T de transport rutier	Construcția/modernizarea rețelei rutiere TEN-T
	2.Îmbunătățirea conectivității prin dezvoltarea infrastructurii rutiere pentru accesibilitate teritorială	Construcția de variante ocolitoare, drumuri de racordare a municipiilor cu sector autostrada, drumuri naționale cu impact regional
	3.Îmbunătățirea conectivității prin dezvoltarea rețelei TEN-T de transport pe calea ferată	Construcția infrastructurii feroviare aflate pe rețeaua TEN-T Modernizarea infrastructurii feroviare aflate pe rețeaua TEN-T Achiziția de trenuri de lucru și echipamente conexe Modernizarea gărilor și trecerilor la nivel
	4.Îmbunătățirea mobilității naționale, durabilă și rezilientă în fața schimbărilor climatice prin creșterea calității serviciilor de transport pe calea ferată	Achiziția materialului rulant necesar operării pe rețeaua feroviara

STRATEGIA DE DEZVOLTARE LOCALĂ A COMUNEI VĂDENI PENTRU PERIOADA 2021-2025

	5.Îmbunătățirea conectivității prin creșterea gradului de utilizare a transportului cu metroul în regiunea București-Ilfov	Investitii in infrastructura de metrou (noi tronsoane, stații aferente) Investitii in mijloace de transport, modernizare instalatii, Investitii in echipamente conexe, inclusiv sisteme de siguranta	
	6.Îmbunătățirea conectivității și mobilității urbane, durabilă și rezilientă în fața schimbărilor climatice prin creșterea calității serviciilor de transport pe calea ferată	Investiții bazate pe planurile de mobilitate urbana – Investiții trenuri metropolitane	
	7.Dezvoltarea unui sistem de transport multimodal	Investitii in modernizarea terminalelor intermodale Dezvoltarea de terminale intermodale Investitii in instalatii si echipamente de transfer intermodal	
	8.Creșterea gradului de utilizare a căilor navigabile și a porturilor	Investiții in scopul imbunatatirii conditiilor de navigatie pe Dunare, inclusiv canale navigabile Investitii in suprastructură portuară Modernizarea si dezvoltarea infrastructurii porturare	
	9.Creșterea gradului de siguranță și securitate pe rețeaua rutieră de transport	Masuri hard și soft care contribuie la imbunatatirea sigurantei traficului si securitatii pe rețeaua rutiera Eliminarea punctelor negre	
3.Programul Operațional Creștere Inteligentă, Digitalizare Instrumente financiare (POCIDIF)	și	1. Integrarea ecosistemului național CDI în Spațiul de Cercetare European și internațional	Optimizarea structurilor existente și, acolo unde este cazul, stabilirea unora noi pentru facilitarea identificării de priorități pentru diferitele instrumente și structuri de coordonare la nivel național (dezvoltare instituțională). Atragerea de specialiști din străinătate, cu competență recunoscută în vederea creării de nuclee de competență științifică și/sau tehnologică de înalt nivel, la standarde europene în cadrul unei instituții CD/ institute de învățământ superior/întreprinderi gazdă este necesară. Dezvoltarea de mecanisme support pentru facilitarea participării actorilor CDI din RO la proiectele europene care susțin crearea de parteneriate pentru RIS3 (Centrele Suport care vor sprijini pregătirea de proiecte mature și de calitate pentru următoarea perioadă de programare)
		2. Crearea și promovarea unui sistem atractiv de inovare în economie pentru toate tipurile de inovare	Susținerea de soluții propuse de Consorții CDI pe teme complexe definite de industrie (IMM și intrep. mari) sau de interes național Susținere pentru activității de CDI, pe toate fazele de la idee la piața, pe domeniilor de specializare inteligență națională
		3. Dezvoltarea capacității CDI a institutelor de învățământ superior	Dezvoltarea/Modernizarea de laboratoare, inclusiv dotarea acestora: achiziția de echipamente și instrumente de cercetare; identificarea de către INCD-uri/ICAR-uri de soluții la provocările mediului de afaceri, utilizând infrastructurile CDI existente și sprijin
		4. Dezvoltarea capacității CDI a INCD-urilor/ICAR-urilor	Consiliere pentru: managementul inovării, validarea ideii/soluției (diagnostic pentru o afacere pentru a se accesa și implementa soluțiile tehnice inovative potrivite), pentru obținerea, protejarea și comercializarea drepturilor de proprietate industrială, referitor la utilizarea standardelor și a reglementărilor care le conțin;

STRATEGIA DE DEZVOLTARE LOCALĂ A COMUNEI VĂDENI PENTRU PERIOADA 2021-2025

		<p>Servicii de testarea și de implementare a sistemelor de calitate</p> <p>Dezvoltarea infrastructurilor de CDI prioritizate prin Roadmap-ul infrastructurilor CDI actualizat: crearea/modernizarea infrastructurii CDI, inclusiv dotarea cu echipamente; asigurarea resursei umane specializate; realizarea activităților CDI și a celor conexe; realizarea de parteneriate, colaborări, acorduri de dezvoltare comună pentru a asigura transferul rezultatelor științifice în mediul privat și valorificarea proprietății intelectuale, corelat cu necesitățile comunității industriale românești</p>
	5. Dezvoltarea capacității CDI a întreprinderilor mari	<p>Identificarea de soluții pentru provocările mediului de afaceri:</p> <ul style="list-style-type: none"> - Pregătirea documentațiilor tehnice și a modelelor experimentale ale produselor care vor fi transferate întreprinderilor în vederea ridicării la scară; - Operațiunea de ridicare la scară de la nivel de laborator la nivel de stație pilot; - Operațiunea de ridicare la scară de la nivel pilot la nivel industrial, producție "0"; <p>Consiliere pentru: managementul inovării, validarea ideii/soluției (diagnostic pentru o afacere pentru a se accesa și implementa soluțiile tehnice inovative potrivite), pentru obținerea, protejarea și comercializarea drepturilor de proprietate industrială, referitor la utilizarea standardelor și a reglementărilor care le conțin;</p> <p>Servicii de testarea pentru dezvoltarea unor produse/tehnologii/metode noi sau îmbunătățite și/sau la sediul întreprinderii; și de implementare a sistemelor de calitate</p>
	6. Dezvoltarea de mari infrastructuri CDI, inclusiv transfer tehnologic	<p>Dezvoltarea infrastructurilor de CDI vizează crearea/modernizarea și operaționalizarea infrastructurii CDI, prin operaționalizare înțelegându-se: dotare cu echipamente; asigurarea resursei umane; realizarea activităților CDI și a celor conexe; realizarea de parteneriate/colaborări/acorduri de dezvoltare comună, pentru a asigura transferul rezultatelor științifice în mediul privat și valorificarea proprietății intelectuale; înființare spin-off-uri; crearea unui cadru de cooperare și parteneriat cu companiile industriale în vederea stabilirii unor parteneriate de transfer tehnologic; identificarea necesităților comunității industriale românești și reflectarea acestor nevoi în politicile de management ale HUB-ului;</p> <p>Colaborare cu alte rețele europene în domeniu</p>
	7. Digitalizarea în educație	<p>Investițiile în echipamentele de infrastructură digitală sunt necesare pentru creșterea interoperabilității în domeniul educației, pentru creșterea calității și a relevanței mediilor de învățare</p> <p>Dezvoltarea unei infrastructuri educaționale unitară, la nivel național, care să deservească procesul educațional</p> <p>Interconectarea bazelor de date educaționale existente și/sau în proces de dezvoltare</p>
	8. Digitalizarea în cultură	<p>Digitalizare pentru cultură (echipamente și infrastructură, baze de date, soft, platforme digitale, sisteme integrate, mijloace TIC, modele digitale 3D, infrastructuri informatice și soluții de tip cloud, exploatarea digitalizată).</p>
	9. Digitalizarea în administrația publică centrală	<p>Finanțarea Infrastructurilor critice necesare asigurării unor servicii publice esențiale (fiscalitate, pensii, Cloud guvernamental)</p> <p>Evenimente de viață cuprinse în SNADR care nu au fost finanțate în 2014-2020 (ex, Pensionarea, Obținerea cărții de identitate, Înscrierea la școală primară/liceu/universitate, etc</p>

STRATEGIA DE DEZVOLTARE LOCALĂ A COMUNEI VĂDENI PENTRU PERIOADA 2021-2025

	10. Stimularea accesului la finanțare al IMM-urilor prin utilizarea Instrumentelor Financiare	-
4.Programul Operațional Sănătate (POS)	1.Investiții pentru construirea spitalelor regionale și infrastructuri spitalicești noi cu impact teritorial major	Construcția și dotarea spitalelor regionale de urgență – Etapa II
	2. Servicii de asistență medicală primară, comunitară și servicii oferite în regim ambulatoriu	<p>Dotarea și/sau modernizarea infrastructurii:</p> <ul style="list-style-type: none"> - cabinetelor medicilor de familie - centrelor unde se desfășoară activitate de asistență medicală comunitară, inclusiv centre de permanență - pentru medicina școlară (inclusiv asistența stomatologică școlară) - Infrastructură de calitate pentru asigurarea accesului copiilor și tinerilor la servicii de sănătate în unitățile de învățământ - dezvoltarea unei infrastructuri de calitate în școli, cu prioritate pentru mediul rural și pentru școlile cu infrastructură precară <p>Dotarea/reabilitarea/consolidarea/extinderea/construirea/modernizarea clădirilor/ infrastructurii:</p> <ul style="list-style-type: none"> - unităților sanitare/ altor structuri care desfășoară activități medicale de tip ambulatoriu <p>Asigurarea continuității îngrijirilor din asistența medicală primară și integrarea cu serviciile de asistență medicală comunitară</p> <p>Asigurarea distribuției teritoriale echitabile a serviciilor de asistență primară inclusiv prin identificarea și implementarea de intervenții sustenabile de atragere și reținere a medicilor în special în mediul rural, cu participarea financiară a autorităților locale</p> <p>Dezvoltarea serviciilor medicale (în special cele preventive) furnizate în comunitate</p> <p>Asigurarea continuității serviciilor oferite în regim ambulatoriu: remodelarea costurilor serviciilor medicale oferite în ambulatoriu o dezvoltarea serviciilor oferite în ambulatoriu</p> <p>Dezvoltarea rețelei de medicină școlară, inclusiv a celei stomatologice, ca parte a asistenței medicale primare adresate copiilor și tinerilor, atât din mediul urban, cât și din mediul rural</p> <p>Asigurarea de personal suficient din punct de vedere numeric și al pregătirii, pentru furnizarea echitabilă a serviciilor de sănătate în unități de învățământ, cu accent pe grupuri vulnerabile și pe mediul rural.</p> <p>Dezvoltarea continuă a competențelor și a cunoștințelor și abilităților furnizorilor din asistența medicală primară și asistența medicală comunitară în funcție de evoluția practicii medicale și a noilor tehnologii, în acord cu măsurile de transformare de la nivelul serviciilor din sistemul de sănătate</p>
	3. Servicii de reabilitare, paliativă și îngrijiri pe termen lung adaptate fenomenului demografic de îmbătrânire a populației și profilului epidemiologic al morbidității	<p>Dotarea/ extinderea/ modernizarea clădirilor/ infrastructurii:</p> <ul style="list-style-type: none"> - unități sanitare care furnizează servicii de recuperare, inclusiv rețeaua balneară pe profile de patologie de recuperare (inclusiv centre de recuperare medicală, recuperare neurologică și post-traumatică), paliativă și îngrijiri pe termen lung - unități sanitare acute în vederea transformării acestora în unități sanitare care furnizează servicii

STRATEGIA DE DEZVOLTARE LOCALĂ A COMUNEI VĂDENI PENTRU PERIOADA 2021-2025

		de recuperare, paliativă și îngrijiri pe termen lung Elaborare de politici publice ca și cadru normativ privind organizarea, funcționarea și finanțarea unităților sanitare care acordă asistența medicală de recuperare, paliativă și îngrijiri pe termen lung Măsurile FSE de consolidare a capacității, inclusiv pregătirea specifică a personalului Dezvoltarea și implementarea de standarde de organizare și funcționare, metodologii, ghiduri de practică și proceduri de „parcurs terapeutic”, etc
	4. Creșterea eficacității sectorului medical prin investiții în infrastructură și servicii	Dotarea/ extinderea/ construirea/ modernizarea clădirilor/ infrastructurii: - unități sanitare: traseul pacientului critic, structuri de imagistică medicală, laboratoare de analize medicale, o rețeaua de genetică medicală, oncologie, tratament personalizat al cancerului, boli rare, screening prenatal etc) - structuri publice implicate în controlul, diagnosticul și supravegherea bolilor transmisibile, inclusiv a infecțiilor asociate actului medical; - laboratoare de anatomie patologică, toxicologie, antropologie; genetică medico-legală etc. Dotarea/modernizarea infrastructurii: laboratoare de microbiologie din cadrul spitalelor evidențiate ca potențiali beneficiari în cadrul documentelor programatice naționale sau ale altor instituții Dotarea/reabilitarea/consolidarea/extinderea/construirea/modernizarea clădirilor/ infrastructurii: - laborator de referință/ laboratoare de lucru regionale și alte laboratoare / dotări specifice ex. tehnologii inovative de eliminare a infecțiilor nosocomiale -Sistemului național de transfuzii, inclusiv a infrastructurii de testare a sângelui și/sau procesare a plasmei -centre de transfuzie sanguină (ex Institutul Național de Hematologie și centrele de transfuzii care să permită controlul sângelui, inclusiv al bolilor rare -infrastructura de prelevare, testare a sângelui și/sau procesare a plasme
	5. Abordări inovative în cercetarea din domeniul medical	Cercetare medicală, inovare și digitalizare a sectorului medical prin implementarea de soluții SMART în domeniul medical Programe dedicate cercetării și/sau utilizării clinice: ex. producție de plasmă sau derivate, producție de vaccinuri (modernizarea, reluarea producției de vaccin și dezvoltarea de noi produse farmaceutice în Institutul Național de Cercetare-Dezvoltare Medico-Militară „Cantacuzino”) Cercetare în domeniul bolilor transmisibile/ netransmisibile Infrastructură de cercetare în domeniul genomicii (Ex: Institutul Național de Genomică)
	6. Digitalizarea sistemului medical	Refacere și modernizare sistem informatic (CNAS) Observatorul național pentru date în sănătate Soluții digitale în infrastructura din sănătate (digitizare internă și externă a instituțiilor medicale) Uniformizarea fluxurilor informaționale
	7. Măsurile care susțin cercetarea, informatizarea în sănătate și utilizarea de metode moderne de investigare, intervenție, tratament	Măsurile de tip FSE pentru implementarea operațiunilor în domeniul cercetării medicale la toate nivelurile, inclusiv medicina personalizată a cancerului (inclusiv pilotarea rezultatelor cercetării) Măsurile de tip FSE pentru implementarea operațiunilor care vizează informatizarea sistemului medical

STRATEGIA DE DEZVOLTARE LOCALĂ A COMUNEI VĂDENI PENTRU PERIOADA 2021-2025

		Măsuri de formare/ specializare - utilizare echipamente medicale Utilizare metode moderne de investigare, intervenție, tratament
<p>5. Programul Operațional Educație și Ocupare (POEO)</p>	<p>1. Valorificarea potențialului tinerilor pe piața muncii</p>	<p>Realizarea de către centrele /cluburile de tineret publice sau private sau alți actori interesați a unor rețele de lucrători de tineret, identificați/activați și selectați din rândul NEET și instruiți pentru furnizarea de servicii de outreach și activare a tinerilor, inclusiv NEET, și înregistrarea la furnizorii de servicii de ocupare publici sau privați, în vederea oferirii de servicii de ocupare</p> <p>Înființarea/dezvoltarea de centre/cluburi de tineret care oferă activități specifice adaptate tinerilor (consiliere deschisă și individuală pentru tineri, ateliere de lucru, de creativitate, dezvoltarea competențelor antreprenoriale, sociale, civice, mici stimulente pentru participare la instruire în ocupații diverse etc.), inclusiv activități de promovare a acestora</p> <p>Promovarea și furnizarea unor pachete integrate de măsuri de activare a tinerilor, inclusiv NEET (consiliere, inclusiv antreprenorială, mediere, prime de ocupare, subvenții angajatori, formare profesională/ucenicii/stagii, evaluare de competențe, programe de a doua șansă, prime de instruire destinate acoperirii cheltuielilor asociate instruirii - transport, masă etc., subvenționarea costurilor aferente școlii de șoferi , stimularea tinerilor pre-ocupare prin stagii scurte la diferiți angajatori pentru a lua contact cu domeniul respectiv de activitate, stimulare angajatori post-ucenicie)</p> <p>Stimularea angajatorilor pentru utilizarea unor forme de muncă flexibile și pentru finanțarea investițiilor care să permită utilizarea acestor forme</p> <p>Programul “Voluntar Sâmbătă” (acordare de granturi):</p> <ul style="list-style-type: none"> -familiarizarea tinerilor cu rigorile solicitate la un loc de muncă, cu aspectele ce țin de practicarea unei meserii; -dezvoltarea competențelor transversale: munca în echipă, respectarea termenelor, punctualitatea, încrederea în sine etc. -obținerea experienței în muncă
	<p>2. Prevenirea părăsirii timpurii a școlii și creșterea accesului și a participării grupurilor dezavantajate la educație și formare profesională</p>	<p>Generalizarea la nivel de sistem a implementării mecanismului de monitorizare și avertizare pentru combaterea abandonului școlar și a părăsirii timpurii a școlii adresat copiilor și tinerilor, care fie sunt în situație de risc de abandon școlar, fie sunt în afara sistemului educational</p> <p>Generalizarea implementării la nivel de sistem a mecanismului de monitorizare, prevenire și combatere a fenomenelor de segregare școlară</p> <p>Îmbunătățirea accesului și a participării la educație a copiilor cu dizabilități și/sau CES</p> <p>Educație timpurie</p> <p>Îmbunătățirea accesului la îngrijirea și educația timpurie a copilului (îetc) prin diversificarea și flexibilizarea serviciilor de suport socio-educational (educație antepreșcolară și învățământ preșcolar), cu prioritate pentru copiii care provin din familiile defavorizate</p> <p>Dezvoltarea de programe de informare, consiliere și educație parentală pentru familiile copiilor antepreșcolari și preșcolari, cu focalizare pe familiile copiilor proveniți din grupuri vulnerabile (în special pentru persoane care au în grijă copii cu dizabilități sau ai căror părinți sunt plecați la muncă în străinătate)</p>

		<p>Îmbunătățirea accesului la îngrijirea și educația timpurie a copilului (îetc), cu accent pe grupurile vulnerabile prin dezvoltarea sistemului de formare continuă a cadrelor didactice din îetc, inclusiv dezvoltarea mentoratului didactic, cu focalizare pe teme de interes, cum ar fi: lucrul cu copiii cu ces/dizabilitati, tratarea diferențiată, prevenirea și combaterea segregării, echitatea în educație, drepturile copilului, comunități care educă/învață etc. pentru susținerea procesului de promovare a principiilor educației inclusive</p> <p>Învățământ primar și gimnazial Dezvoltarea și extinderea programului „Școală după școală”, complementar cu programul “Masă caldă” care să includă educație remedială pentru asigurarea dezvoltării competențelor cheie și a succesului școlar, suport educațional (inclusiv dezvoltare personală, dezvoltarea competențelor socio-emoționale, coaching etc.), consiliere și activități recreative și de socializare, în special pentru elevii proveniți din grupuri sau zone dezavantajate, inclusiv prin organizarea și finanțarea de scheme de granturi, care să sprijine școli cu nevoi de ameliorare a rezultatelor școlare și de creștere a ratei de absolvire și a ratei de tranziție către nivelul următor de învățământ MĂSURI DE SPRIJIN pentru revenirea în sistemul de învățământ, pentru finalizarea învățământului obligatoriu, precum și pentru continuarea studiilor profesionale și liceale, cu accent pentru elevii aparținând grupurilor vulnerabile Dezvoltarea de programe de informare, consiliere și educație parentală pentru părinții elevilor din învățământul preuniversitar, cu focalizare pe părinții copiilor provenind din grupuri vulnerabile Facilitarea finalizării nivelului de învățământ primar, respectiv secundar obligatoriu de către persoanele care au părăsit timpuriu școala, prin dezvoltarea și extinderea PROGRAMULUI A DOUA ȘANSĂ</p> <p>Învățământ secundar superior Măsuri de sprijin pentru finalizarea învățământului obligatoriu, precum și pentru continuarea studiilor profesionale și liceale, cu accent pe elevii aparținând grupurilor vulnerabile Dezvoltarea de programe de informare și conștientizare pentru întreaga comunitate, de sprijin, consiliere și educație parentală pentru părinții elevilor din învățământul preuniversitar, cu focalizare pe părinții copiilor provenind din grupuri vulnerabile (în particular pentru persoane care au în grijă copii ai căror părinți sunt plecați la muncă în străinătate). Crearea condițiilor pentru asigurarea unui sistem incluziv de educație, prin organizarea unor oportunități variate de dezvoltare profesională: formare (inițială și continuă), peer learning, rețele profesionale și mentorat pentru cadrele didactice, inclusiv prin furnizarea unor materiale suport pentru predare-învățare-evaluare</p>
--	--	---

	<p>3. Creșterea calității ofertei de educație și formare profesională pentru asigurarea echității sistemului și o mai bună adaptare la dinamica pieței muncii și la provocările inovării și progresului tehnologic</p>	<p>Învățământ primar și gimnazial Flexibilizarea și diversificarea oportunităților de formare și dezvoltare a competențelor cheie ale elevilor Crearea și/sau furnizarea suportului necesar (materiale educaționale, cursuri, softuri educaționale, echipamente etc.) pentru dezvoltarea și evaluarea competențelor cheie ale elevilor, în mod particular a competențelor digitale și antreprenoriale, astfel încât să fie asigurate premisele formării profesionale în acord cu cerințele și tendințele manifestate în societatea contemporană Facilitarea accesului informat și a participării active la programe de educație și formare, în acord cu interesele elevilor, cât și cu nevoile pieței muncii</p> <p>Învățământ secundar superior Dezvoltarea/ modernizarea/ implementarea unui sistem unitar de monitorizare a inserției socio-profesionale a absolvenților sistemului de învățământ preuniversitar Adaptarea serviciilor educaționale adresate elevilor și cadrelor didactice, pentru fiecare nivel educațional (liceal, profesional-inclusiv dual, postliceal etc.), în corelație cu dinamica pieței muncii (schimbări tehnologice și structurale, digitalizare etc.), inclusiv pentru persoanele cu dizabilități sau pentru cele provenind din grupuri vulnerabile Adaptarea programelor de studiu și a abordărilor didactice din învățământul secundar, la nevoile societale actuale, astfel încât competențele absolvenților să fie în concordanță cu cele cerute pe piața muncii. Implementarea unui mecanism de monitorizare a evoluțiilor probabile de studenți, a absolvenților de învățământ terțiar și a nevoilor pieței forței de muncă, în vederea furnizării informațiilor necesare adaptării ofertei educaționale, la nivelul întregului sistem de învățământ universitar Asigurarea suportului necesar (materiale educaționale, cursuri, softuri educaționale, echipamente etc.) pentru dezvoltarea și evaluarea competențelor digitale, ale elevilor, studenților și cadrelor didactice pentru formarea profesională în acord cu tendințele manifestate în societatea contemporană. Modernizarea sistemului de predare-evaluare, în vederea formării competențelor cheie, precum și a celor profesionale și transferabile, pentru adaptarea sistemelor de educație și formare la nevoile pieței muncii, inclusiv prin recunoașterea competențelor dobândite în contexte non-formale și informale, pentru o mai bună integrare pe piața muncii. Pilotarea unui mecanism eficient de recunoaștere a învățării în contexte non-formale și informale. Sprijinirea dezvoltării și furnizării de resurse educaționale deschise (open educational resources) precum și susținerea dezvoltării de cursuri deschise online (MOOC- Massive Open Online Courses) în limba română pentru competențe cerute de către piața forței de muncă. Dezvoltarea și extinderea serviciilor de consiliere (CJRAE/CMBRAE inclusiv formarea personalului din centrele de consiliere), în vederea îmbunătățirii accesului informat la programe de educație și formare, în acord atât cu interesele elevilor și studenților, cât și cu nevoile pieței muncii – implicarea angajatorilor și/sau a organizațiilor neguvernamentale în furnizarea serviciilor de consiliere și orientare profesională, a serviciilor de dezvoltare personală etc. Asigurarea dotărilor/ echipamentelor, bateriilor de teste, softurilor platformelor digitale (platformă națională de orientare și consiliere profesională) și a altor material necesare activităților CJRAE/CMBRAE. Asigurarea dotărilor/ echipamentelor necesare – laboratoare tehnice, transport, cloud educațional (specializare inteligentă). Formarea și dezvoltarea competențelor elevilor conform nevoilor identificate de piața muncii, prin formarea cadrelor didactice în vederea dezvoltării abilităților digitale și antreprenoriale.</p>
--	--	---

STRATEGIA DE DEZVOLTARE LOCALĂ A COMUNEI VĂDENI PENTRU PERIOADA 2021-2025

	<p>4. Creșterea accesibilității, atractivității și calității învățământului profesional și tehnic</p>	<p>Creșterea participării și facilitarea accesului la programele de formare profesională prin acordarea de sprijin financiar pentru nevoile de cazare, masă și transport ale elevilor înscriși în învățământul profesional inclusiv dual (ÎP), din mediul rural și din medii defavorizate, populația romă, inclusiv pentru persoanele cu dizabilități sau deficiențe.</p> <p>Identificarea nevoilor educaționale specifice elevilor din grupurile vulnerabile și centrarea pe elev a demersului educațional, pentru prevenirea și combaterea abandonului școlar și a părăsirii timpurii a școlii, prin formarea personalului didactic pentru individualizarea învățării și utilizarea de tehnici didactice inovative și adaptate la nevoile grupurilor dezavantajate/ cu dizabilități, precum și extinderea/ generalizarea intervențiilor complementare de sprijin a elevilor din grupuri vulnerabile, prin programe de sprijin individualizat.</p> <p>Dezvoltarea de programe de informare și conștientizare pentru întreaga comunitate, de sprijin, consiliere și educație parentală pentru părinții elevilor din învățământul preuniversitar, cu focalizare pe părinții copiilor provenind din grupuri vulnerabile (în particular pentru persoane care au în grijă copii ai căror părinți sunt plecați la muncă în străinătate).</p> <p>Sprijin acordat elevilor din clasa a IX-a, învățământ profesional și tehnic pentru creșterea nivelului de competență în citit, matematică și științe prin programe remediale.</p> <p>Flexibilizarea traseelor de formare profesională a elevilor din IPT și facilitarea accesului pe piața muncii prin dezvoltarea și implementarea unui mecanism de recunoaștere a rezultatelor învățării din învățământul secundar în învățământul terțiar non universitar.</p> <p>Sprijinirea mobilității internaționale Erasmus+ pentru învățământul profesional și tehnic prin asigurarea unui sprijin financiar suplimentar față de grantul Erasmus+ pentru instituțiile cu acreditare, cu scopul satisfacerii cererii de mobilitate internațională.</p> <p>Adaptarea serviciilor educaționale adresate elevilor și personalului didactic pentru fiecare nivel educațional (liceal, profesional-inclusiv dual, postliceal etc.), în corelație cu dinamica pieței muncii (schimbări tehnologice și structurale, digitalizare etc.), inclusiv pentru persoanele cu dizabilități sau pentru cele provenind din grupuri vulnerabile.</p>
	<p>5. Creșterea accesului pe piața muncii pentru toți</p>	<p>Servicii de Identificare, îndrumare, sprijin și management de caz pentru persoanele din grupurile dezavantajate în vederea facilitării accesului pe piața muncii</p> <p>Pachete de măsuri personalizate și adecvate nevoilor individuale, în vederea integrării socio-profesionale a persoanelor din grupuri dezavantajate pe piața muncii</p> <p>Finanțarea de intervenții integrate, în zone cu deficit de forță de muncă calificată și migrație sezonieră</p> <p>Sprijin acordat angajatorilor pentru amenajarea unor spații destinate supravegherii și îngrijirii copiilor cu vârstă antepreșcolară, în vederea asigurării echilibrului dintre viața profesională și cea de familie a femeilor</p>
	<p>6. Antreprenariat și economie socială</p>	<p>"Săptămâna antreprenoriatului"</p> <p>Programe de sprijin antreprenorial (formare în competențe antreprenoriale, tutorat/ mentorat, asistență/ consiliere, role models etc), inclusiv prin activarea potențialului antreprenorial al unor persoane aparținând grupurilor dezavantajate</p>

STRATEGIA DE DEZVOLTARE LOCALĂ A COMUNEI VĂDENI PENTRU PERIOADA 2021-2025

		<p>Acordarea de granturi pentru inițierea de noi afaceri (scheme de tip strat-up Student, Diaspora, Rural, Restart, etc)</p> <p>Asistență și consultanță în afaceri post înființare, inclusiv prin programe de pregătire a managerilor sau a unor măsuri de îmbunătățire a accesului IMM-urilor la diversele modalități de digitalizare a activității lor (ex.: SME Digital Start Pack)</p> <p>Promovarea conceptelor de economie socială și antreprenoriat social, inclusiv a evenimentului "luna economiei sociale"</p> <p>Acordarea de granturi pentru înființarea de întreprinderi sociale și întreprinderi sociale de inserție, inclusiv în domeniul oferirii de servicii sociale</p> <p>Asistență și consultanță post înființare pentru întreprinderile sociale și întreprinderile sociale de inserție, pentru o perioadă de 6 luni de la inițiere afacere, inclusiv programe de pregătire a managerilor și punerea la dispoziție a unor spații și servicii de tip co-working</p>
	7. Susținerea reformelor pe piața muncii în acord cu dinamica pieței muncii	<p>Consolidarea parteneriatului pentru formarea profesională continuă prin dezvoltarea capacității administrative a Comitetelor Sectoriale, inclusiv prin formarea profesională a specialiștilor</p> <p>Furnizarea de pachete integrate pentru partenerii sociali în scopul modernizării și îmbunătățirii funcționării dialogului social pentru piața muncii</p> <p>Stimularea angajatorilor în general și în special a celor de tip IMM pentru crearea unor condiții de muncă menite să le asigure lucrătorilor confortul fizic, psihic și social</p> <p>Finanțarea serviciilor de susținere a îmbătrânirii active prin implicarea lucrătorilor vârstnici de peste 60 de ani în programe de tip shadow/tutelă/tutoriat pentru formarea lucrătorilor noi</p> <p>Stimularea / încurajarea inițiativelor de voluntariat în rândul vârstnicilor (în școli, instituții de cultură etc.)</p>
	8.Consolidarea participării populației în procesul de învățare pe tot parcursul vieții pentru facilitarea tranzițiilor și a mobilității	<p>Extinderea și diversificarea oportunităților/ofertei de participare la învățarea pe tot parcursul vieții, inclusiv prin finanțarea participării (înființarea/dezvoltarea centrelor de învățare permanentă);</p> <p>Facilitarea dobândirii unei calificări de către persoanele care au părăsit timpuriu școala;</p> <p>Creșterea accesului și participării adulților la programe pentru dezvoltarea/creșterea nivelului competențelor cheie;</p> <p>Pachete de formare pentru angajați adaptate nevoilor/ cerințelor pieței: „Pachet de bază”, „Ține pasul”; „Acces digital pentru toți”, programe de formare colaborativă, formarea continuă a angajaților în acord cu nevoile identificate de angajatori pentru a putea răspunde provocărilor din domeniul de activitate.</p>
6.Programul Operațional Incluziune și Demnitate Socială (POIDS)	1.Dezvoltarea locală plasată sub Responsabilitatea Comunității	<p>Măsuri care vizează dezvoltarea infrastructurii sociale cât și la cea a serviciilor în comunitate (sociale, de sănătate, ocupare, sprijin educațional), adaptate nevoilor sociale care vor fi identificate în cadrul Strategiilor de dezvoltare locală.</p> <p>Măsuri care sprijină dezvoltarea activităților de valorificare și promovare a patrimoniului cultural local (identificare a obiectivelor turistice relevante, dezvoltarea meșteșugurilor sau a tradițiilor locale) care pot contribui la activarea comunităților urbane și la generarea de venituri pentru bugetele locale.</p>

STRATEGIA DE DEZVOLTARE LOCALĂ A COMUNEI VĂDENI PENTRU PERIOADA 2021-2025

	2. Protejarea dreptului la demnitate socială	Măsura din cadrul acestei axe care se adreseaza veteranilor. În cadrul acestei măsuri vor fi finanțate infrastructura și serviciile de psihoterapie si recuperare fizica atât pentru veteranii din al doilea razboi mondial precum și pentru cei din teatrele de război recente (dizabilități, stres posttraumatic etc).
	3.Sprijinirea comunităților rurale fără acces sau cu acces redus la servicii primare	Măsuri privind dezvoltarea serviciilor cu caracter integrat în comunitățile rurale - servicii de asistență socială, asistență medicală comunitară, suport educațional care vor fi crește accesul persoanelor vulnerabile la servicii de calitate în comunitățile rurale. Ele presupun formarea unor echipe comunitare de specialiști, compuse din: asistent social, asistent medical,îngrijitor de batrani, mediator scolar, consilier ocupare cu munca de teren, in functie de nevoile comunitatii (populatie scolara sau imbatranita, pre-existenta sau nu a acestor specialisti in comunitate etc). Măsura privind sprijinul acordat autorităților locale pentru a reglementa situația așezărilor informale (identificarea acestora, evaluarea situației, cadastrare, suport administrativ). Tot in cadrul acestei axe vor fi sprijinite victimele dezastrelor naturale în privința soluțiilor de locuire post-dezastru.
	4.Reducerea disparităților între copiii în risc de săracie și/sau excluziune socială și ceilalți copii	Măsuri privind sprijinul acordat familiilor monoparentale, în principal direcționat spre mamele singure. Măsura prevede acordarea unui sprijin tailor-made pentru intarirea autonomiei parintelui singur cu venituri reduse si pentru eventuala reconversie profesionala a acestuia, în vederea creșterii angajabilității: acordarea de vouchere before și after school, vouchere pentru activitățile de weekend ale copiilor (sport, creație, artă), finanțarea cursurilor de recalificare pentru părintele singur cu venituri mici, care dorește schimbarea domeniului profesional etc. Măsuri privind înființarea centrelor de servicii specializate pentru copiii și tinerii cu tulburări de comportament în care sunt vizate construirea / reabilitarea /modernizarea/ extinderea / echiparea unor centre de zi pentru copiii și adolescenții cu tulburari de comportament (violență), precum și servicii de terapie pentru copiii și adolescenții cu tulburari de comportament. Măsuri privind pentru accesul copiilor saraci la activitati sportive și de divertisment în vederea îmbunătățirii aptitudinilor sociale, în care se vor finanța tabere de creație/sport pentru copii școlari (ciclu primar și gimnazial).
	5. Servicii de suport pentru persoane vârstnice	Măsuri privind promovarea îmbătrânirii active include acțiuni ce incurajeaza participarea sociala (voluntariat, schimburi intergeneraționale, precum și acțiuni care contribuie la menținerea stării de sănătate a persoanelor vârstnice si incurajeaza traiul independent (programe usoare de sport, controale stomatologice) Măsuri pentru dezvoltarea infrastructurii de sprijin pentru locuire temporară a vârstnicilor vulnerabili
	6.Sprijin pentru persoanele cu dizabilități	Măsuri pentru asigurarea asistenței juridice pentru persoanele fără capacitate de exercițiu sau cu capacitate de exercițiu restransă, cu sau fara tutore legal (încadrate în grad de handicap mintal care au sau nu stabilită masura de ocrotire prin punere sub interdicție) prin finanțarea a 47 (cel puțin una pe judet) echipe formate din cate 2 persoane (un jurist si un terapeut / interpret/consilier/facilitator) care sa acorde asistenta, în urma unei evaluari, a persoanelor cu capacitate de exercițiu restransă, sau acelor cu măsură de punere sub interdicție. Măsuri privind dezvoltarea infrastructurii și serviciilor în centre de tip respiro pentru persoanele cu

STRATEGIA DE DEZVOLTARE LOCALĂ A COMUNEI VĂDENI PENTRU PERIOADA 2021-2025

		dizabilități Finanțarea cursurilor pentru Asistenți Personali Profesioniști Renovarea și dotarea centrelor de zi și sprijin pentru locuire pentru persoanele cu dizabilități, în locuințele protejate
	7. Sprijin pentru grupuri vulnerabile	Servicii integrate pentru incluziunea socio-profesională a migrantilor Reabilitarea spațiilor disponibile pentru cazare temporară, aflate în administrarea Ministerului Afacerilor Interne (MAI) sau a structurilor coordonate MAI. Dezvoltarea infrastructurii centrelor de integrare din 12 orașe ale țării, reprezentative din punct de vedere al numărului de migranți, prin reabilitarea și modernizarea unor spații aflate în administrarea autorităților locale Intervenții integrate pentru victimele traficului de persoane și victimele violenței domestice Sprijin în vederea reabilitării pentru persoanele dependente de alcool și droguri Pachet de sprijin pentru persoanele proaspăt eliberate din sistemul penitenciar, în vederea incluziunii sociale și reducerii recidivei Intervenție personalizată destinată persoanelor fără adăpost și dezvoltarea rețelei de servicii sociale pentru aceștia
	8. Ajutorarea persoanelor defavorizate	Furnizarea de suport material, pachet sprijin școlar, masă caldă și măsuri de acompaniament
7. Programele Operaționale Regionale implementate la nivel de regiune (8 POR)	1. O regiune competitivă prin inovare, digitalizare și întreprinderi dinamice	Dezvoltarea structurilor CDI regionale Specializare inteligentă regională Sprijinirea transferului tehnologic pentru creșterea gradului de inovare a întreprinderilor; Creșterea gradului de digitalizare; Sprijinirea creării de noi companii inovative și creșterea ratei de supraviețuire a acestora; Stimularea activităților inovatoare și creșterea competitivității IMM-urilor
	2. O regiune cu orașe SMART	Sprijin pentru intervenții de tip smart-city (siguranța publică, servicii și utilități publice, monitorizare energie, mediu, rețele de trafic și transport public, iluminat public, sisteme GIS, etc.) aplicabile în zone funcționale urbane Susținerea digitalizării serviciilor publice la nivel local
	3. O regiune cu orașe prietenoase cu mediul	Renovarea clădirilor publice, inclusive a celor cu statut de monument istoric, și a clădirilor rezidențiale în vederea asigurării/ îmbunătățirii eficienței energetice în funcție de potențialul de reducere a consumului, respectiv reducerea emisiilor de carbon, inclusiv consolidarea acestora în funcție de riscurile identificate. Îmbunătățirea eficienței energetice, precum și reducerea emisiilor în sistemele de alimentare centralizate cu energie termică Regenerarea spațiilor urbane degradate, inclusiv prin promovarea investițiilor ce promovează infrastructura verde în zonele urbane. Reconversia funcțională a terenurilor virane degradate/ neutilizate/ abandonate Reducerea emisiilor de carbon în municipiile reședința de județ și zona lor funcțională prin investiții dezvoltarea infrastructurii urbane curate (infrastructuri de transport, ciclism, material rulant, combustibili alternativi, culoare de mobilitate), bazate pe planurile de mobilitate urbană durabilă

STRATEGIA DE DEZVOLTARE LOCALĂ A COMUNEI VĂDENI PENTRU PERIOADA 2021-2025

	4. O regiune accesibilă	Investiții destinate infrastructurii rutiere de importanță regională reabilitată și modernizată pentru asigurarea conectivității la rețeaua TEN-T Investiții destinate coridoarelor urbane de transport prin crearea/ îmbunătățirea/ modernizarea infrastructurii urbane de descongestionarea/fluidizarea traficului urban
	5. O regiune educată	Construire / reabilitare / modernizare / extindere / echipare infrastructura pt. nivel antepreșcolar și preșcolar, învățământ primar, secundar, terțiar Construire / reabilitare / modernizare / dotare centre de educație și formare profesională / învățământ dual, inclusiv pentru accesibilitatea elevilor cu dizabilități (sistem de educație incluziva) Dezvoltarea campusurilor școlare și a centrelor de formare profesională în cadrul unităților de învățământ profesional și tehnic din sistemul de învățământ pentru o largă paletă de domenii de formare profesională și calificări și pentru un număr semnificativ de cursanți cu domiciliul la distanțe mari Reabilitarea/ modernizarea/ dotarea infrastructurii aferente centrelor de învățare pe tot parcursul vieții.
	6. O regiune atractivă	Îmbunătățirea mediului urban și conservarea, protecția și valorificarea durabilă a patrimoniului cultural și servicii culturale Îmbunătățirea infrastructurii de turism, în special în zone care dispun de un potențial turistic valoros; Dezvoltarea turismului balnear, balneo-climateric, litoral Investiții în infrastructura din domeniul cultural, în mediul urban Cresterea securitatii spatiilor publice/Tabere de elevi și preșcolari
8. Programul Operațional pentru Tranziție Justă (POTJ)	1. O tranziție justă prin dezvoltarea spiritului antreprenorial, IMM-urilor a cercetării și inovării și a digitalizării	Investiții în înființarea, dezvoltarea și operaționalizarea incubatoarelor de afaceri Investiții în crearea de noi întreprinderi, inclusiv prin servicii de consultanță Investiții în activități de cercetare și inovare care conduc la creșterea competitivității întreprinderilor Dezvoltare economică prin promovarea transferului de tehnologii avansate și sprijinirea cooperării dintre industrie și cercetători Investiții productive în IMM-uri, inclusiv în întreprinderi nou înființate, care conduc la diversificare și reconversie economică Creșterea competitivității întreprinderilor prin digitalizare și competențe digitale avansate Creșterea gradului de digitalizare a serviciilor publice pentru a reduce sarcina administrativă pentru mediul de afaceri
	2. O tranziție justă prin investiții în tehnologii și infrastructuri pentru energie curată cu emisii reduse	Investiții în dezvoltarea de tehnologii pentru o energie verde Investiții în realizarea de parcuri fotovoltaice conectate la rețea (operationale)-poate fi o soluție finanțarea acestor parcuri pe terenurile ce aparțin fostelor mine sau uzine astfel realizându-se proiecte integrate decontaminare/regenerare/reconversie Investiții în realizare de turbine eolice (ferme eoliene- conectate la rețea) Investiții în ferme fotovoltaice pentru promovarea utilizării energiei din surse regenerabile la nivelul operatorilor industriali

STRATEGIA DE DEZVOLTARE LOCALĂ A COMUNEI VĂDENI PENTRU PERIOADA 2021-2025

	<p>3. O tranziție justă prin reducerea poluării și consolidarea economiei circulare</p>	<p>Investiții în regenerarea și decontaminarea siturilor poluate (posibil cu componentă de water management) Investiții în proiecte de restaurare și de reconversie a terenurilor inclusiv prin măsuri de management al apei și crearea de infrastructuri verzi în mediul urban Investiții în schemele de gestionare a deșeurilor la nivel județean în vederea consolidării economiei circulare Acțiuni de prevenire a generării de deșeuri și reducerea cantității acestora, precum și acțiuni de creștere a reutilizării eficiente și reciclării acestora</p>
	<p>4. O tranziție justă bazată pe creșterea nivelului de ocupare a forței de muncă calificată</p>	<p>Perfectionarea lucrătorilor Recalificarea lucrătorilor Sprijin financiar pt persoanele disponibilizate care sunt aproape de varsta pensionarii(Pension Bridging) plata contributii la stat pe o perioada de maxim 3 ani paralel cu obligativitatea participarii la cursuri de recalificare si cautare activă a unui loc de muncă. Pachete de mobilitate Asistență pentru căutarea unui loc de muncă- Incluziunea activă a persoanelor aflate în căutarea unui loc de muncă</p>

Planul Național Strategic PAC 2021- 2027

Planul Național Strategic PAC 2021-2027, program pregătit de România pentru atragerea celor 20, 5 miliarde Euro, va combina majoritatea instrumentelor de sprijin finanțate prin FEAGA (inclusiv programele sectoriale) și FEADR.

Elaborarea Planului Național Strategic 2021-2027 se bazează pe analiza SWOT (supusă consultării), analiza nevoilor și strategia intervenției conform draftului de regulament al Parlamentului European și al Consiliului pentru elaborarea Planurilor Strategice (PS).

Obiectivele generale (OG), specifice (OS) și obiectivul transversal (OT) ale PNS propuse și supuse consultării sunt următoarele:

OG 1.Promovarea unui sector agricol inteligent, rezilient și diversificat care să asigure securitatea alimentară

OS 1.Sprijinirea veniturilor agricole viabile și a rezilienței în întreaga Uniune pentru sporirea securității alimentare;

OS 2.Consolidarea orientării către piață și creșterea competitivității;

OS 3.Îmbunătățirea poziției fermierilor în lanțul valoric;

OG 2.Consolidarea acțiunilor de protejare a mediului și a celor împotriva schimbărilor climatice și contribuția la obiectivele Uniunii Europene în materie de mediu și climă;

OS 4.Contribuția la atenuarea și adaptarea la schimbările climatice, precum și la energia durabilă;

OS 5.Promovarea dezvoltării durabile și a gestionării eficiente a resurselor naturale, cum ar fi apa, solul și aerul;

OS 6.Contribuția la protejarea biodiversității, îmbunătățirea serviciilor ecosistemice și conservarea habitatelor și a peisajelor;

OG 3.Consolidarea structurii socio-economice a zonelor rurale

OS 7.Atragerea și susținerea tinerilor agricultori și facilitarea dezvoltării afacerilor în zonele rurale

OS 8. Promovarea ocupării forței de muncă, a creșterii, a incluziunii sociale și a dezvoltării locale în zonele rurale, inclusiv a bioeconomiei și a silviculturii durabile

OS 9. Îmbunătățirea răspunsului agriculturii UE la cerințele societății privind alimentația și sănătatea, inclusiv alimente sigure și nutritive, produse într-un mod sustenabil, precum și deșeuri alimentare și bunăstarea animalelor

OT1. Promovarea cunoașterii, inovării și digitalizării în agricultură.

1.3 CONTEXT REGIONAL ȘI JUDEȚEAN

Dezvoltarea spațiului rural a ocupat și va ocupa un loc prioritar în cadrul obiectivelor și priorităților documentelor strategice regionale, județene și locale, după cum urmează:

Strategia de Dezvoltare a Regiunii Sud-Est 2014-2020 are ca obiectiv general promovarea dezvoltării durabile și îmbunătățirea calității vieții populației astfel încât Regiunea Sud-est să devină o regiune competitivă pe termen lung și atractivă pentru investiții, cu valorificarea patrimoniului de mediu, a resurselor umane superior calificate, crearea de noi locuri de noi oportunități de ocupare a forței de muncă și creșterea semnificativă a PIB-ului regional până în 2020, până la 90% din media națională.

Pentru realizarea obiectivului general, au fost prevăzute zece priorități regionale:

- 1 - dezvoltare urbană durabilă integrată;
- 2 - dezvoltarea infrastructurii de transport la nivel regional;
- 3 - îmbunătățirea competitivității economiei regionale, în contextul promovării specializării economice inteligente;
- 4 - îmbunătățirea calității turismului la nivel regional;
- 5 - conservarea și protecția mediului înconjurător;
- 6 - îmbunătățirea eficienței energetice și utilizarea resurselor regenerabile;
- 7 - îmbunătățirea calității în domeniile educație, sănătate și incluziune socială;
- 8 - valorificarea superioară a resurselor din mediul rural și modernizarea economiei rurale;
- 9 - îmbunătățirea resurselor umane la nivel regional, în contextul specializării regionale inteligente;
- 10 - promovarea cooperării transfrontaliere și interregionale.

Pentru dezvoltarea rurală cea mai relevantă prioritate o constituie **P8 - Valorificarea superioară a resurselor din mediul rural și modernizarea economiei rurale**, care are următoarele obiective specifice:

OS 8.1 - Diversificarea economiei rurale prin creșterea numărului de întreprinderi, inclusiv din sectorul non-agricol, încurajarea menținerii și dezvoltării activităților tradiționale din spațiul rural;

OS 8.2 - Creșterea competitivității și durabilității sectorului piscicol;

OS 8.3 - Creșterea calității vieții în zonele rurale prin dezvoltarea infrastructurii rurale inclusiv prin conservarea, protejarea și dezvoltarea patrimoniului istoric și cultural.

Strategia de Dezvoltare Durabilă a Județului Brăila 2014-2020 prevede ca obiectiv general îmbunătățirea calității vieții populației prin valorificarea superioară a resurselor existente, iar ca obiective strategice următoarele:

OS1- Reducerea disparităților de dezvoltare dintre localitățile județului Brăila;

OS 2 - Creșterea competitivității mediului economic;

OS3 - Dezvoltarea sectorului agricol și agro-industrial;

OS 4 - Valorificarea poziționării geo-strategice și dezvoltarea sectorului logistic și comercial;

OS 5 - Dezvoltarea infrastructurii rutiere și tehnico-edilitare;

OS 6 - Îmbunătățirea calității serviciilor publice (educație, sănătate, servicii sociale);

OS 7 - Conservarea și valorificarea durabilă a mediului natural și antropic;

OS 8 - Dezvoltarea capacității administrative a administrațiilor publice locale din județ.

De asemenea, strategia cuprinde următoarele prioritati si masuri care contribuie la realizarea obiectivelor acesteia:

P1. Dezvoltarea capitalului uman

Măsura 1.1.Îmbunătățirea educației populației

Măsura 1.2.Creșterea accesibilității și calității serviciilor de sănătate

Măsura 1.3.Dezvoltarea serviciilor sociale primare și specializate

Măsura 1.4.Încurajarea implicării sociale

P2. Abordarea integrată a dezvoltării agriculturii

Măsura 2.1.Sprijinirea structurilor asociative din domeniul agricol

Măsura 2.2.Dezvoltarea serviciilor și a infrastructurii de sprijin pentru dezvoltarea agriculturii

Măsura 2.3.Îmbunătățirea capacității fermierilor locali de a dezvolta afaceri în domeniul

agricol Măsura 2.4. Dezvoltarea activităților de CDI în domeniul agricol

P3. Dezvoltarea relațiilor teritoriale ale județului Brăila

Măsura 3.1.Dezvoltarea infrastructurii de transport

Măsura 3.2.Dezvoltarea Sistemului urban Brăila-Galați

P4. Dezvoltarea identității culturale și turistice a județului Brăila

Măsura 4.1.Conservarea și valorificarea durabilă a patrimoniului natural și antropic al județului

Măsura 4.2.Dezvoltarea activităților culturale din județul Brăila

Măsura 4.3.Promovarea județului Brăila ca destinație turistică Dunăreană – atracții culturale, naturale și balneare

P5. Dezvoltarea industriei locale

Măsura 5.1.Dezvoltarea infrastructurii de sprijin al afacerilor;

Măsura 5.2.Încurajarea colaborării dintre mediul public, privat și academic pentru dezvoltarea industriei locale;

Măsura 5.3. Atragerea investițiilor în județul Brăila;

P6. Dezvoltarea capacității administrative a administrațiilor publice locale din județul Brăila

Măsura 6.1.Dezvoltarea capacităților profesionale ale personalului administrațiilor publice locale din județul Brăila pentru furnizarea unor servicii de calitate;

Măsura 6.2.Dezvoltarea capacității administrațiilor publice locale de a atrage finanțări nerambursabile pentru proiectele locale de interes.

Strategia de dezvoltare locală integrată a zonei pescărești a județului Brăila 2014-2020

urmărește sprijinirea unei dezvoltări durabile, realizate prin valorificarea potențialului economic, natural și uman existent, diversificând, dezvoltând și eficientizând sectoarele economiei din teritoriu, având ca scop îmbunătățirea calității nivelului de trai al locuitorilor. Strategia se adresează zonei pescărești a județului Brăila, un teritoriu continuu alcătuit din 15 comune din județul Brăila, inclusiv Stăncuța, orașul Însurăței și parțial municipiul Brăila cu arealul riveran Dunării amplasat între Dunăre, Calea Călărașilor, strada Griviței și Calea Galați, cu Parcul Monument Brăila, Esplanada Dunării, Faleză Dunării, Zona Liberă Brăila cu toate perimetrele, Portul Brăila și Piața Halelor.

Strategia a fost realizată și este implementată de Asociația Grupul Local pentru Promovarea Dezvoltării Integrate a Zonei Pescărești a Județului Brăila (FLAG Brăila), formată din reprezentanți ai intereselor sociale și economice din zonă, printre care se regăsesc trei asociații de pescari comerciali cu 134 pescari comerciali, cinci unități de acvacultură, o asociație de pescari sportivi, două UAT-uri, o asociație a comunelor și trei reprezentanți ai societății civile.

Viziunea strategiei prevede **“o zonă pescărească și de acvacultură dezvoltată durabil prin valorificarea potențialului acesteia, conservarea identității locale și consolidarea și diversificarea activităților”**, iar obiectivul general îl reprezintă dezvoltarea durabilă a zonei de pescuit și acvacultură, plasată sub responsabilitatea comunității, prin promovarea și susținerea creșterii competitivității economice și a atractivității zonei, prin crearea de oportunități economice și sociale, prin conservarea mediului și prin valorificarea resurselor și a potențialului zonei, contribuind la crearea a 29 locuri de muncă și menținerea a 9 locuri de muncă în zonă, până în 2023.

Obiectivele specifice urmărite și măsurile stabilite în cadrul strategiei sunt:

OS1 - Consolidarea, dezvoltarea și diversificarea activităților economice în zona pescărească prin sprijinirea dezvoltării infrastructurii și serviciilor din sectorul pescăresc și de acvacultură și din alte sectoare conexe:

Măsura 1.1 Sprijinirea dezvoltării infrastructurii și serviciilor în sectorul pescăresc și de acvacultură;

Măsura 1.2 Consolidarea și diversificarea activităților în zona de pescuit și acvacultură;

OS2 - Conservarea identității locale și promovarea potențialului zonei prin sporirea și capitalizarea atuurilor de mediu și prin revitalizarea și valorificarea tradițiilor și specificului zonei:

Măsura 2.1 Revitalizarea și valorificarea identității locale;

Măsura 2.2 Sporirea și capitalizarea atuurilor de mediu;

OS3 - Dezvoltarea capitalului uman și consolidarea rolului comunității pescărești în ceea ce privește dezvoltarea locală, prin sprijinirea învățării pe tot parcursul vieții:

Masura 3.1 Sprijinirea învățării pe tot parcursul vieții.

CAPITOLUL 2.PROFIL SOCIO-ECONOMIC

2.1.PREZENTAREA GENERALĂ A LOCALITĂȚII

2.1.1.Localizare geografică

Comuna Vădeni este situată în partea de sud-est a României, în Regiunea de Dezvoltare Sud-Est, fiind amplasată la intersecția coordonatelor geografice: 45°22'32" latitudine nordică și 27°56'29" longitudine estică.

În cadrul județului Brăila, Comuna Vădeni se află în extremitatea nord-estică a acestuia, la limita cu județul Galați, fiind amplasată la o distanță de 17 km de municipiul Galați, de 16 km față de municipiul Brăila, reședința de județ, la aproximativ 182 km de municipiul Constanța, cel mai mare oraș al Regiunii de Dezvoltare Sud-Est și la 230 km de București, capitală României.

Figura 5 - Poziția geografică a Comunei Vădeni în cadrul județului Brăila



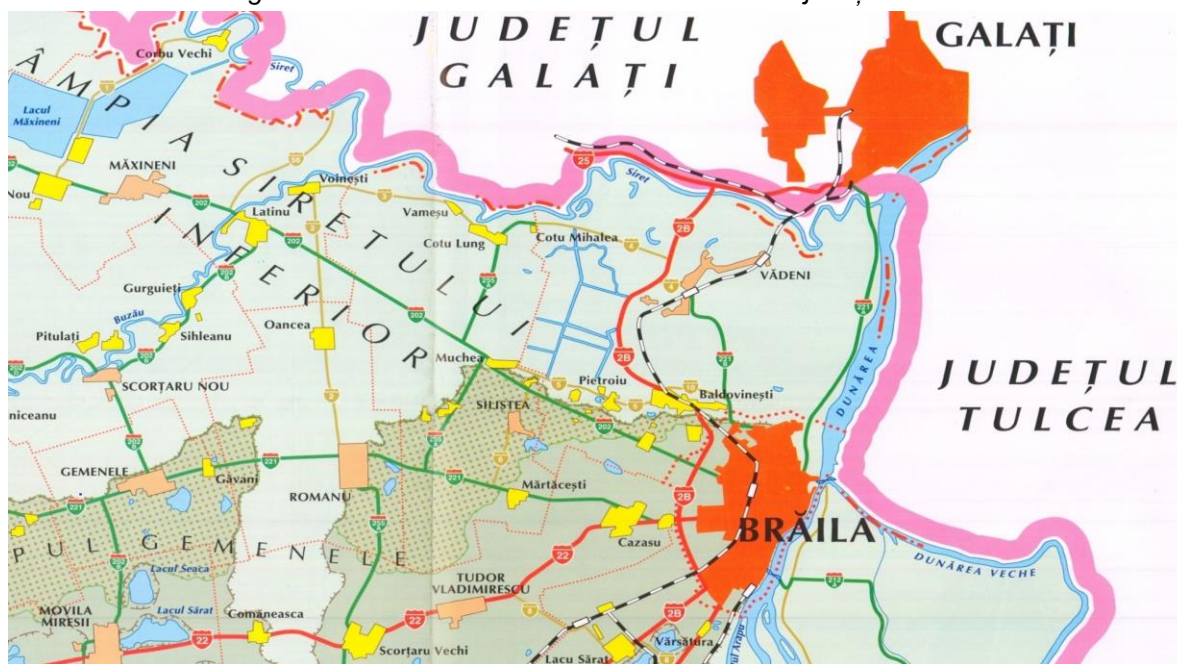
Sursa: www.portal-braila.ro

Teritoriul comunei este traversat la est de fluviul Dunărea iar la nord de râul Siret și se învecinează cu:

- la Nord, cu râul Siret (granița județului Brăila cu județul Galați);

- la Est, cu fluviul Dunărea (granița județului Brăila cu județul Tulcea);
- la Sud-Est, cu municipiul Brăila;
- la Sud-Vest, cu comuna Cazasu;
- la Vest, cu comuna Siliștea.

Figura 6 - Extras din harta fizico-administrativă a județului Brăila



Sursa: <https://cjbraila.ro/>

Căile de acces în Comuna Vădeni

Cele trei localități componente ale comunei (Vădeni, Baldovinești și Pietroiu) sunt traversate de șoseaua națională DN2B, ce leagă Brăila de Galați, șoseaua națională DN22B, care îndeplinește același rol, precum și de DN23 (Focsani-Braila). Din DN2B, lângă satul Vădeni se ramifică șoseaua județeană DJ221B, care duce tot la Brăila. Prin comună trece și calea ferată Brăila-Galați, care este deservită de stațiile Baldovinești, Vădeni și Zagna Vădeni.

Teritoriul comunei este bogat în resurse hidrologice, acesta fiind străbătut de râul Siret, fluviul Dunărea, lacuri și canale.

Teritoriul Unității administrativ-teritoriale Vădeni deține un potențial natural și turistic de excepție.

Conform Agenției pentru Protecția Mediului Brăila, teritoriul administrativ al Comunei Vădeni are o suprafață cuprinsă în situl ROSPA0071 Lunca Siretului Inferior - arie de protecție specială avifaunistică, parte integrantă a rețelei ecologice europene Natura 2000 iar în aceasta este inclus Situl de importanță comunitară ROSCI0162 Lunca Siretului Inferior.

Tabel nr. 3 – Lista ariilor naturale protejate de pe teritoriul comunei Vădeni

Nr. crt.	Denumirea ariei naturale protejate	UAT în care este localizată aria	Administrator/custode
1.	Situl Natura 2000 ROSPA0071 Lunca Siretului Inferior	Măxineni, Siliștea, Vădeni	Asociația pentru Conservarea Diversității Biologice
2.	Situl de importanță comunitară ROSCI0162 Lunca Siretului Inferior	Măxineni, Siliștea, Vădeni	

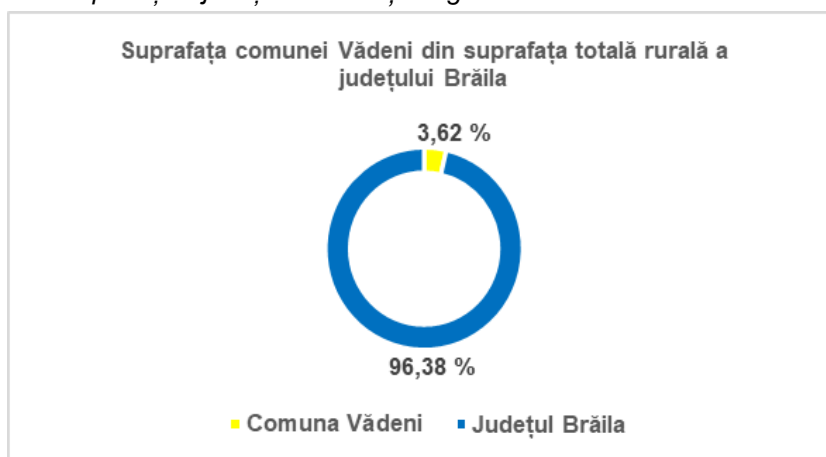
Sursa: <http://www.anpm.ro/web/apm-braila/arii-naturale-protejate>

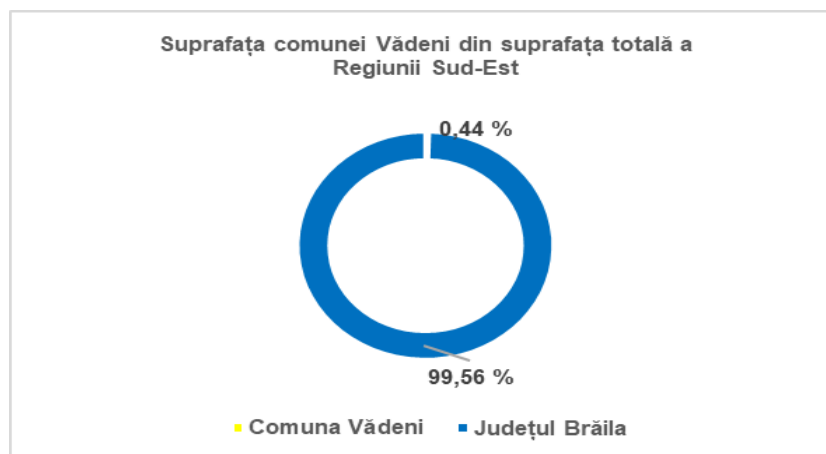
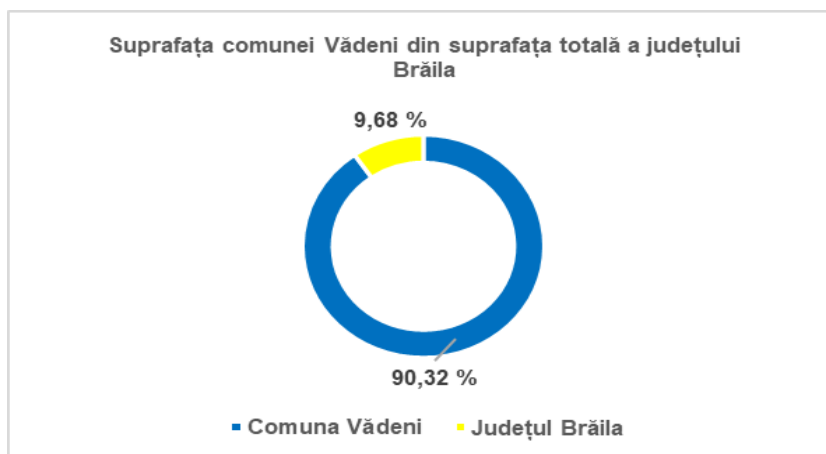
2.1.2. Suprafața

Comuna Vădeni - ca unitate administrativă - are o suprafață de 15.582 ha din care 7.225 ha în proprietate privată, conform Institutului Național de Statistică/Baza de date TEMPO/ indicator AGR101B - Suprafața fondului funciar după modul de folosință, pe județe și localități (2014).

Suprafața Comunei Vădeni reprezintă 3,62 % din suprafața rurală a județului Brăila (2014 – 430.459 ha), 90,32 % din suprafața totală a județului Brăila (2014 – 476.576 ha) și 0,44 % din suprafața totală a Regiunii de Dezvoltare Sud-Est (2014 – 3.576.170 ha).

Figura nr. 7 – Grafice privind ponderea suprafeței comunei Vădeni din suprafețele județului Brăila și Regiunii de Dezvoltare Sud-Est





2.1.3 Organizare administrativă

Comuna Vădeni este compusă din trei sate/localități și se înscrie în rândul localităților rurale de talie mijlocie:

- ✚ Vădeni - sat reședință de comună, rang IV;
- ✚ Baldovinești - sat component aflat în sud, la o distanță de 8 km de Vădeni, sat de rang V;
- ✚ Pietroiu - sat component situat în sud-vest, la o distanță de 8 km de Vădeni, sat de rang V;

2.1.4. Istoric comună

Conform monografiei Comunei Vădeni și a lucrărilor "Așezările rurale brăilene", autori Steluța Caraman-Dan și Ilie Caraman și Studii de fundamentare 3: studiu rețele tehnico-edilitare, studiu istoric, studiu de mediu și riscuri - realizat de SC Velplan Design SRL, despre istoria comunei se povestesc următoarele:

Vădeni

Data înființării acestui sat nu este cunoscută. Legenda spune că pe vechiul drum Brăila – Galați, pe unde treceau poștalioanele, în vad, era o cârciumă, a unui grec, numit Iani, pe lângă viroaga Siretului, ce trece prin mijlocul satului. Locuitorii i-au zis localității Vadulani, Vădu-Eni, și astfel, cu timpul s-a numit Vădeni. Cârciuma era așezată lângă un pod, care se zicea din bătrâni, ca a fost făcut de Constantin Brâncoveanu.

Prima mențiune a localității Vădeni apare în Letopisețul Moldovei, în care se amintește că domnitorul Moldovei Vasile Lupu, învins fiind de domnitorul Țării Românești Matei Basarab în anul 1638, s-a ascuns în cetatea Brăilei, de unde a fugit noaptea prin satul Vădeni în Moldova.

În timpul dominației otomane, localitatea a fost inclusă în raiaua Brăilei până în anul 1828, când trece sub administrare românească. Satul Vădeni, reședința comunei, s-a constituit pe o ramificație a Siretului, nu departe de satul Cotu Mihalea (comuna Siliștea, județul Brăila), care, croindu-și o albie, a luat alt drum și, după o călătorie de 7-8 km, și-a întâlnit iarăși matca, din care s-a desprins albia Siretului în extremitatea de răsărit a satului. Această ramificație, prin aluviunile depuse în repetate rânduri de revărsările Siretului și ale Dunării, și-a ridicat malul, fapt ce a dat posibilitatea oamenilor veniți în aceste părți să-și așeze locuințele pe grindurile mai ridicate și ferite într-o oarecare măsură de pericolul inundațiilor, vădinenii cunoscând ravagiile a 11 inundații mari.

Primii locuitori care au venit prin aceste părți au fost un grup aproximativ de 30 oameni adunați din diferite părți ale țării, unii veniți cu vitele la pășunat, iar alții pentru pescuit. Se pomenește numele unor oameni dintre primii care au venit aici și care au dat naștere la familii numeroase ale căror descendenți sunt și astăzi. De pildă, familiile Ciocan, Burlacu, Tudorică. Aceștia se ocupau îndeosebi cu pescuitul, iar alții ca Potîrniche, Tătaru, Culea și alții aveau ca ocupație păstoritul.

Satul Vădeni figurează cu 85 de case în planul topografic al localităților ce făceau parte din fosta raia a Brăilei, plan întocmit în anul 1831. Localitatea a fost un important punct de trecere (vad) pe cursul inferior al râului Siret, iar mai târziu, o importantă stație de poștalion.

În anul 1897, satul a suferit una din cele mai mari inundații, fiind distruse toate locuințele sătenilor; refacerea acestora s-a făcut pe terenuri mai înalte, așa se explică și așezarea actuală a satului, cu case construite de-a lungul unei singure străzi pe o lungime de 6 km.

Prima biserică din localitate a fost ridicată după trecerea sub administrare românească. Biserica cu hramul „Adormirea Maicii Domnului” a fost construită în anul 1845; aceasta a avut de suferit în urma inundațiilor și a fost reclădită în anii 1907-1908.

Prima mențiune a școlii din sat este din anul 1841. Începând cu anul 1887 școala a funcționat cu o clasă în localul primăriei, local construit în anul 1874. De altfel, un local dedicat școlii a fost construit abia în anii 1903-1904.

O mare parte a teritoriului comunei făcea parte din Domeniul Brăilei, proprietate a statului. Aceste pământuri nu puteau fi folosite de „târlași” pentru arături decât în anumite puncte. Administratorii Domeniilor Statului arendau părți din aceasta marilor moșieri, precum Basarabeanu, Răducanu, Hergu sau Mendl, care le subarendau la rândul lor. Aceștia dădeau voie târlașilor să folosească islazurile pentru păscutul vitelor și cultivarea unor anumite suprafețe prin așa-numitele „arături la alegere”. În a doua jumătate a secolului al XIX-lea, pe lângă moșia Domeniilor Statului, a apărut și o moșie particulară, Moșia Suliotti.

Vatra satului Vădeni este reglementată în anii 1864-1865, odată cu reformele domnitorului Alexandru Ioan Cuza, moment în care au fost împrăștiți 118 locuitori.(...)

Localitatea Vădeni a avut mult de suferit în urma primului război mondial, deoarece în perioada 1916-1918 a fost situată pe linia frontului. Dintre clădirile mai importante din localitate, doar biserica a rămas în picioare, însă ea a fost transformată în grajd de trupele de ocupație germane. Fundația școlii a fost parțial distrusă. Casele au fost ridicate sau reparate după război cu fonduri strânse atât prin eforturi proprii de la localnici, cât și cu sprijin din partea statului.

În urma reformei agrare din anul 1921 în comună au fost împrăștiți 241 locuitori cu 1083 hectare.

În anul 1924 comuna Vădeni avea o școală cu două săli de clasă și cancelarie, cu un post de învățător și 170 copii înscriși, precum și o biserică. Localul primăriei era situat însă într-o clădire închiriată.(...)

În anul 1947 a fost inaugurat Căminul cultural, (...). În anul 1951, s-a luat hotărârea mutării Căminului cultural într-o nouă clădire, care a fost inaugurată trei ani mai târziu.

În anul 1954 s-a construit o nouă școală în localitate, deoarece vechiul local al școlii (actuala grădiniță – bibliotecă, din vecinătatea Bisericii) nu mai făcea față numărului mare de elevi și era situat la o distanță destul de mare atât de centrul satului, cât și de gară.

La 16 noiembrie 1952 în localitate a luat ființă prima gospodărie agricolă colectivă. De asemenea, în anii '50 au luat ființă și o gospodărie agricolă de stat și Ferma horticolă „Zagna”. Tot în anii '50 localitatea a fost electrificată în întregime. Tot atunci, în componența comunei Vădeni intră un nou sat, Zagna, odată cu construcția fabricii de conserve.

Fii ai satului: Dumitru I. Popescu (1883-1970), general de corp de armată, a dominat scena politică și militară în perioada 1940-1944. În cele patru decenii de cariera militară, a îndeplinit diferite funcții de comandă și de stat major. A fost comandant militar al Capitalei și Ministru de Interne (1941-1944). După război, a fost persecutat, judecat și condamnat la 10 ani de închisoare pentru „vina de a fi luat măsuri anticomuniste”, în perioada cât a fost Ministru de Interne. După anii de pușcarie, eliberat (1956), i-a fost fixat domiciliu forțat în comuna Latești, Ialomița. Veteran al

primului război mondial și cavaler al Ordinului "Steaua României" clasa a V-a, a fost o distinsă personalitate a armatei române.

Baldovinești

Istoricii consideră că așezarea românească pe aceste locuri poate fi datată la sfârșitul sec. XVII, în timpul domniei lui Constantin Brâncoveanu.

Un hrisov din 1717 pomenește de „drumul Baldovinești”; de asemenea, localitatea apare pe harta raialei Brăila, ridicată de austrieci în 1789, în timpul războiului ruso-austriacoturc, unde pe limita hotarului dinspre apus, apare localitatea Baltăgineschi. Așezările omenești, de la sfârșitul secolului al XVIII-lea și din prima jumătate a celui de al XIX-lea, adică cele indicate pe harta austriacă și rusească, care au persistat până în timpurile noastre, ajungând la o stare înfloritoare, sunt: Baldovinești, Nazâru, Gurguieți, (...).

În recensământul fiscal din anul 1831, făcut în județele principatului muntean, „de familiile dajnice și nedajnice”, sunt menționate printre cele 39 de așezări omenești ale județului Brăila și localitățile: Vădeni, Pietroiu și Baldovinești.

Localitatea s-a format pe o ridicătură de pământ (muchia dealului Baldovinești), care poartă aceeași denumire, fapt ce a ferit-o de distrugerile inundațiilor, provocate în celelalte localități învecinate (Pietroiu, Vădeni).

Localitatea își păstrează amplasamentul și se extinde către est prin contopirea cu satul General Praporgescu (Satul Nemțesc) și către vest cu împrumutări după 1925.

Din punct de vedere administrativ, din 1828 Baldovinești a făcut parte din Plasa Vădeni. Până în 1926 a aparținut de Cazasu. Ulterior a devenit comună, iar din anul 1968, având un număr redus de locuitori, prin reorganizarea și îmbunătățirea împărțirii teritorial-administrative a țării, satul Baldovinești a trecut ca sat component al comunei Vădeni.

În zona localității Baldovinești s-au descoperit urme de locuire aparținând civilizației Boian (prima jumătate a sec. V. î. Hr.) și Gumelnița (a doua jumătate a sec. V. î. Hr.), urme ce atestă prezența unei populații ce făcea agricultură și practica vânatul. De asemenea, descoperirile realizate în secolul XX, în urma săpăturilor din anul 1961, ceramica din secolele X-XI, atestă trecerea prin zonă a unei populații pecenege.

Acesta este satul copilăriei marelui scriitor brăilean Panait Istrati (1884-1935). Un restaurant și Casa Memorială „Panait Istrati” poartă numele a două personaje celebre din opera acestuia „Moș Anghel” și, respectiv, „Moș Dumintru”.

Mare povestitor și mare scriitor de limba franceză și limba română, Panait Istrati a evocat cu foarte mare intensitate portul și Brăila, împrejurimile lor, spațiul Bărăganului.

Pentru Panait Istrati, Brăila însemnat Dunărea fermecătoare și prietena a copilăriei. Opera lui reprezintă o poezie a naturii, a câmpiei pe care trudeau „cojanii”. Citind-o simți mirosul proaspăt și îmbelșugat al bălții și al holdelor, simți soarele torid al Bărăganului, vezi oamenii acestui colț de țară, cu lumea lui interlopă, un amestec de orientalism lasciv și rafinement boieresc.

Opera sa „Chira Chiralina”, inspirată dintr-o baladă populară locală, i-a adus faimă mare scriitor european și apoi mondial. „Moș Anghel”, „Codin”, „Nerantula”, „Pescuitorul de bureți”, „Ciulinii Bărăganului”, dar mai ales „Chira Chiralina” au făcut ocolul pământului, traduse în zeci de limbi, aducându-i un renume râvnit de mulți creatori de artă, de oriunde.

Pietroiu

La sfârșitul secolului al XIX-lea, localitatea apare cu 2 denumiri: Pietroiu Nou și Pietroiu Vechi. Pietroiu vechi era așezat la cca. 2 km est de Vădeni. Din cauza inundațiilor locuitorii sau așezat mai la sud, lângă Baldovinești, formând Pietroiu Nou. În timp, Pietroiu Vechi dispare.

Cătunul Pietroiu s-a înființat în anul 1864, prin împroprietărirea a 15 locuitori; este situat la 7 km spre nord-vest de comuna Cazasu pe valea și lunca Siretului, sub muchea dealului Baldovinești și dealul Pietroiului. Numele de Pietroiu îl are de la vechiul sat Petroiu care se afla la 7 km, de actualul sat spre Vădeni lângă podul Avringeanca și ai cărui locuitori sau strămutat, înființând cu cei 15 împroprietăriți actualul sat Pietroiu.

În harta Raialei Brăilei, publicată de prefectul Șerban Răducanu, în 1924, Pietroiu apare și cu numele vechi, din timpul stăpânirii turcești, cu numele Odaia Pașii.

Dupa 1829, anul desființării raialei, a aparținut de comuna Cazasu până în anul 1926, de comuna Baldovinești din 1926 până în 1968, iar din 1968, de comuna Vădeni.

În secolele XVIII-XIX, ocupațiile principale ale locuitorilor erau cultura plantelor și creșterea animalelor, dar și comerțul, aceștia desfășurând produse în piețele din orașele Brăila și Galați.

În secolele XIX-XX, trecerea de la Raiua turcească la administrația românească a intensificat și activitățile economice în județul Brăila și implicit pe teritoriul comunei Vădeni. Creșterea mare a numărului populației se datorează și intensificării agriculturii în câmpia Brăilei. Faptul nu trebuie să surprindă, întrucât cojenii imigranți în câmpia Brăilei veneau mai ales ca lucrători de pământ, iar păstorii, către sfârșitul secolului al XIX-lea, când agricultura s-a intensificat, s-au transformat în bună parte în agricultori, intrând astfel în noul ritm de dezvoltare economică a României.

Ocupația de bază a locuitorilor în această perioadă o constituia agricultura, îndeosebi cultura cerealelor și creșterea animalelor.

În Activitatea Comitetelor de Construcțiune din județul Brăila, în anul 1922-1923, se consemnează că în cătuna Pietroiu, care ținea de comuna Cazasu, existau 65 capi de familie, toți de meserie plugari.

De asemenea, anuarul geologic al României, amintește despre vechile vii de la Baldovinești: Vechile vii dela Baldovinești (Brăila) sunt garanție de reușită și bunul mers al vii pe Bărăgan.

După anul 1968 Comuna Vădeni este alcătuită din câteva sate foarte apropiate de Brăila: Vădeni, Baldovinești și Pietroi, localități vechi, situate pe șoseaua națională Brăila-Galați.

În Comuna Vădeni, pe baza existenței unui bazin legumicol și a necesității creșterii producției de conserve de legume și fructe, a fost înființată în anul 1950 Fabrica de conserve Zagna Vădeni (1952 conf. C. Giurescu).

Materia primă necesară fluxurilor tehnologice se compune din legume proaspete (32.266 tone anual), fructe proaspete (1.180 tone anual), carne de porc și de vită (120 tone anual).

Aprovizionarea cu materie primă necesară se efectua prin contracte cu I.A.S.-uri și C.A.P.-uri din județele Brăila (57 C.A.P. și 5 I.A.S.), Galați (1 C.A.P.), Buzău (5 C.A.P.) și Vrancea (1 I.A.S.).

Numărul mediu de muncitori pe anul 1970 a fost de 754. Forța de muncă pentru fabrică era recrutată din județul Brăila, orașul Galați și județul Vrancea. Întreprinderea producea conserve din toate legumele, gemuri, dulcețuri, compoturi, iar consumatorii producției realizate erau: comerțul de stat și comerțul cooperatist din județele Brăila, Galați, Bacău, Târgu Mureș, Ploiești, Buzău, Iași, Vrancea, Suceava, Arad, Constanța, București.

La 1 septembrie 1967 s-a înființat, pe teritoriul Comunei Vădeni, și Întreprinderea agricolă de stat Baldovinești, prin arondarea fostelor gospodării agricole de stat Baldovinești, Vădeni, Pietroi și Pisc (Piscul, sat situat la nord de Brăila). Suprafața arabilă a întreprinderii era de 11.746 ha, distribuită pe 14 ferme. Condițiile optime pentru cultivarea legumelor au determinat crearea de ferme specializate în legumicultură.

Localitatea Baldovinești, cu legătură permanentă prin autobuze și tren, oferă în acest fel posibilitatea ca o parte din cetățeni să lucreze la unitățile economice și industriale din municipiul Brăila. Posibilitățile economice ale cetățenilor acestei comune fiind în creștere, faptul se reflectă la nivelul de cultură și civilizație al acestora.

Obiectivele economice cuprinse în intravilanul localității Vădeni reprezintă o parte din obiectivele care folosesc forța de muncă a localității. Obiective economice cu caracter industrial și agricol se găsesc răspândite pe teritoriul comunei iar profilul unităților acoperă activități de tip industrial, agroindustrial, activități în domeniul transporturilor, însă ponderea cea mai mare o au unitățile cu profil agricol.

2.2.CADRUL NATURAL

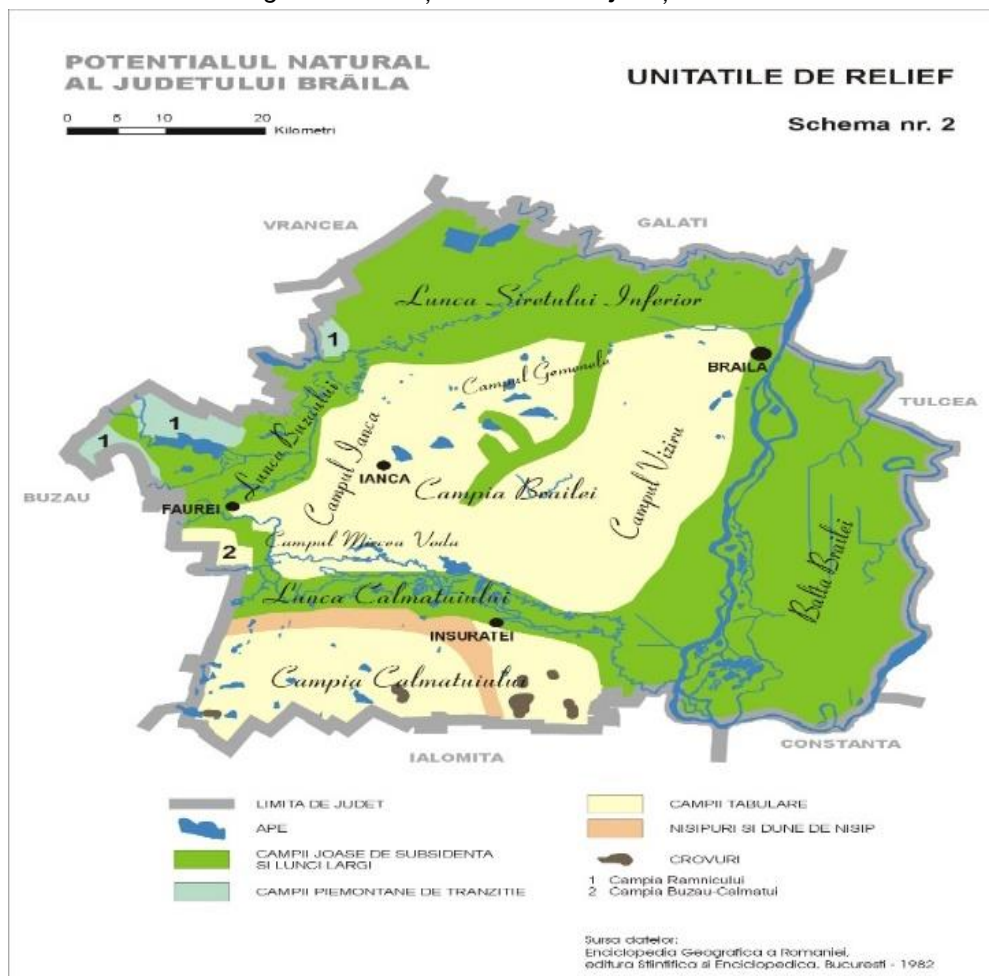
2.2.1.Relief

Comuna Vădeni este situată în unitatea morfologică Câmpia Brăilei, subunitatea campul Gemenele Romanu și Lunca Siretului Inferior ce prezintă o înclinare din amonte spre avale și dinspre contactul cu Câmpia Brăilei spre albia Siretului.

Această câmpie este o luncă în formare, care se deosebește de Bărăgan sub aspect structural, morfologic și pedologic și se aseamănă din punct de vedere climatic. Altitudinea cea mai mare este de 13-15 m în zona Măxineni Olăneasca, iar cea mai mică în jur de 5- 6 m în zona de vărsare a Siretului în Dunăre. Ca urmare a acțiunii de îndiguire, lunca Siretului a fost scoasă de sub inundații și suprafețe mari de teren au intrat în circuitul agricol.

Solurile sunt aluviale, spre deosebire de cele din Bărăgan care sunt de tip cernoziom, formate pe loess. Principalele cursuri de apă sunt fluviul Dunărea și râul Siret.

Figura 8 - Unitățile de relief ale județului Brăila



Sursa: PATJ Brăila -Faza II- Identificarea elementelor care condiționează dezvoltarea, cu evidențierea problemelor și disfuncționalităților

Elemente geologice si litologice

Terenul este alcătuit din depozite fluviatile, de vârstă Halocen superior, reprezentate de alternante de argile, argile prăfoase și prafuri argiloase sau nisipoase, precum și depozite loessoide.

Pânza freatică se află la 1-3m de la suprafața terenului și apar frecvent oscilații sezoniere.

În zona luncii sunt riscuri naturale, fiind posibilă inundarea unor terenuri datorită viiturilor care se înregistrează mai des primăvara și toamna.

Din punct de vedere seismic, teritoriul se încadrează în zona seismică "C" cu coeficientul $K_s = 0,20$. Perioada de colț $T_c = 1,5$ secunde.

În zona Comunei Vădeni sunt răspândite solurile aluviale caracterizate printr-un stadiu incipient de solificare care are loc pe cele mai recente depozite fluviale depuse în timpul revărsărilor. Au un orizont A de 20-35 cm uneori mai dezvoltat, cu textură variată. Conțin 2-5% humus și sunt relativ bine aprovizionate cu elemente nutritive. La fertilitatea lor contribuie și regimul hidric aflat sub influența apelor freatice din luncă.

2.2.2.Clima

Datorită poziției pe glob, în partea sud-estică a României, județul Brăila, Comuna Vădeni are un climat temperat-continental specific Europei răsăritene. Sub raport climatic, prezența Dunării generează un topoclimat distinct, caracterizat prin atenuarea temperaturilor ridicate din timpul verii și estomparea depresiunilor lacustre. Verile sunt călduroase și uscate, datorită maselor de aer continentalizate sub influența valorilor mari ale radiației solare (125 kcal/cm^2), precipitațiile reduse, cu caracter torențial și inegal repartizate.

Iernile sunt reci, fără strat de zăpadă stabil și continuu, influențate de anticiclonele siberiene. Uniformitatea reliefului face ca trăsăturile de bază ale climei să fie foarte puțin modificate pe cuprinsul județului Brăila.

Din această cauză topoclimatele sunt conturate de asociațiile vegetale și de suprafețele acvatice extinse și permanente.

Teritoriul administrativ al Comunei Vădeni se caracterizează printr-o climă temperat - continentală cu un pronunțat caracter de excesivitate. Contrastele climatice sunt evidențiate de amplitudinea termică mare, numărul mare de zile tropicale și geroase, lungile perioade de secetă, dar și cele mai violente ploi torențiale, toate determinate de poziția regiunii la locul de interferență a maselor de aer cu caracteristici diferite. Printre acestea, un rol deosebit îl au masele de aer continental, arctic și polar și cel maritim, de origine oceanică și mediteraneană.

Climatul este temperat continental, cu nuanțe aride. Temperatura medie anuală este +11°C. Temperaturile cele mai mici se realizează în ianuarie, luna cea mai rece, și cele mai mari în iulie, luna cea mai caldă.

Cantitatea medie anuală de precipitații este de cca. 400 mm. Ca și regimul termic, și cel al precipitațiilor reflectă caracterul continental al climei, în sensul că acestea cad în cantități variabile de la un an la altul și sunt repartizate inegal în timpul anului. Stratul de zăpadă persistă, în medie, 40 de zile iar numărul zilelor cu ninsoare este în medie, între 15-20 cm. Grosimea medie a stratului de zăpadă este destul de mică, sub 10 cm.

Vântul dominant care suflă cu intensitate moderată pe direcția N și NE, determinat de anticicloul siberian, este crivățul, un vânt rece și uscat, care bate în timpul iernii. Acest vânt bate în general cu o viteză de 80 până la 100-120 km/ora. Alt vânt care bate predominant iarna și primăvara din direcția sud-vest este austrul. Suhoveiul este un vânt uscat și cald care bate vara din partea estică cu o frecvență mai mică.

Vântul este un element climatic cu o mare influență în condițiile morfografice ale Câmpiei Române orientale și în județul Brăila. Lipsa obstacolelor orografice și forestiere face ca deplasarea maselor de aer să se facă cu ușurință, iar influențele asupra culturilor, căilor de comunicație și localităților să fie mari.

Direcțiile dominante ale vânturilor sunt din nord (21,3%) urmate de cele din nord-est (18%). Numărul mediu anual al zilelor cu vânt tare (peste 11 m/s) este în zona de câmpie de circa 70. Vitezele maxime se înregistrează în timpul iernii, când acestea pot depăși 100 Km/oră.

Radiația solară este cel mai important factor climatogen, depinzând direct de activitatea solară (emisiile calorice și luminoase) și indirect de o serie de elemente de mecanică cerească, între care de primă însemnătate sunt mișcarea de revoluție a Pământului în jurul Soarelui, mișcarea de rotație a planetei în jurul propriei axe, înclinarea acesteia față de planul eclipticii și excentricitatea orbitei. Acțiunea convergentă a acestor parametri determină succesiunea anotimpurilor și pe aceea dintre zi și noapte. Valoarea concretă a intensității și regimului radiației solare dintr-un anumit punct de pe glob, ca și durata zilei și a nopții, depinde mai întâi de latitudinea aceluia punct. Din această distribuție rezultă o variație de intensitate a radiației solare între 18170 cal./cm² (maxim atins în luna iulie) și 2990 cal./cm² (minim atins în luna decembrie), radiația globală în această zonă însumând anual 123500 cal./m². Mai bine de 60% din acest total se suprapune perioadei mai-septembrie, adică celei mai mari părți a perioadei de vegetație.

2.2.3.Hidrografia

Teritoriul Comunei Vădeni se bucură de prezența apelor naturale, atât ape de suprafață (fluviul Dunărea și râul Siret) cât și a apelor subterane.

Apele de suprafață

Fluviul Dunărea (mal stâng) delimitează la est teritoriul administrativ al Comunei Vădeni pe o lungime de 11,35 km, între municipiul Brăila și confluența cu râul Siret (între km 166 și km 154,65).

Pe acest tronson șenalul navigabil asigură o adâncime de 7,62 m ceea ce permite circulația vaselor maritime până la 15.000 tone.

Albia minoră a Dunării, în această zonă, variază ca lățime între 400 m (km 157) și 1.200 m (km 163). Albia majoră (măsurată între digurile de pe cele două maluri) are o lățime de 1.000 m (km 157+200) și 2.200 m (km 165+500). Zona dig-mal stâng are lățimi ce variază între 300 m (km 162+500) și 900 m (km 165+500).



În zona Comunei Vădeni, apele Dunării prezintă debite și niveluri ridicate în lunile: sfârșitul lui aprilie, mai, iunie și începutul lui iulie.

Debitul minim se înregistrează în două perioade (toamna și iarna), cel de iarna fiind mai scăzut decât cel de toamnă.

Durata podului de gheață este în medie de 45 - 50 zile (ianuarie-februarie). Cea mai lungă durată a podului de gheață s-a înregistrat în anul 1954 (73 zile) și a ținut din februarie până în aprilie.

Odată cu acțiunea de îndiguire a cursurilor de apă, pe lângă efectele benefice (redarea în exploatare agricolă a unor mari suprafețe de teren, apărare împotriva inundațiilor a așezărilor umane, etc.) apar și efecte nedorite:

- creșterea nivelurilor apelor datorită reducerii lățimii albiei majore și eliminării incintelor cu rol de polder;
- scoaterea din producția naturală de pește a unor importante luciuri de apă;
- influențe asupra microclimatului local.

Îndiguirea de la Brăila, la confluența cu râul Siret, denumit tronsonul Dunăre-Vădeni s-a realizat în anul 1956.

Digul este încastrat în amonte în terasa Brăilei, în vecinătatea Vadului Catagață (cartier Brăilița), iar în aval se continuă cu digul de la Siret.



Digul de la Dunăre a fost amenajat pentru circulația rutieră restrictivă (pentru vehicule cu greutate totală 3,5 tone) în anul 1996. Cu această ocazie s-au efectuat lucrări pentru: lățirea coronamentului de la 4,0 m la 7,0 m; înalțarea coronamentului cu 60 cm; panta taluzului interior (m) s-a redus de la 1/3 la 1/2, digul păstrându-se lățimea amprizei inițiale.

Zona dig-mal este împădurită și protejează digul de acțiune distructivă a plutitorilor, în special a sloiurilor.

Prin corpul digului trec mai multe conducte: gaze naturale Dn100 + Dn700; apă uzată Dn600, Dn1200, Dn1000; apă desecare Dn400, Dn800;

Taluzele (interior și exterior) sunt inierbate. În toți anii de exploatare digul nu a înregistrat niciun eveniment major.

Fluviul Dunărea are o mare importanță economică pentru județul Brăila, atât din punctul de vedere al alimentării cu apă a localităților, cât și al utilizării în agricultura, irigații, pescuit și turism, iar prin caracteristicile sale de culoar morfologic, biogeografic și ecologic constituie o adevărată "axă verde".

Teritoriul administrativ al Comunei Vădeni este străbătut de **râul Siret**, afluent de ordin I al Dunării. Râul Siret are o pantă redusă, eroziune de adâncime și laterală scăzută și se desface în numeroase brațe. Râul este monitorizat atât cantitativ, cât și calitativ de către ABA Siret-Bacău. Siretul formează limita dintre județele Brăila și Galați, între localitatea Corbu Vechi și confluența cu Dunărea pe 47,4 km. În acest sector, pe dreapta la Voinești, Siretul primește apele Buzăului.

Datorită diferenței mici a nivelului mediu, 10m la Corbu Vechi și 2m la confluența cu Dunărea, panta profilului longitudinal este destul de mică, fapt ce determină o meandrare puternică a râului în cadrul Luncii și o acțiune intensă de aluvionare.

Față de debitul multianual (153mc/s), analizat la stația hidrometrică Lungoci, situată în amonte de câțiva kilometri, la vărsarea în Dunăre, debitul maxim este de 4500 mc/s (asigurarea de 1%), iar cel minim de 26mc/s (asigurarea de 95%). Mineralizarea apei redusă (375mg/l) și tipul hidrochimic (bicarbonat și clorura calciu) fac ca apa din Siret să fie folosită în bune condiții în irigații.



Râul Siret este cel mai important afluent al Dunării pe teritoriul românesc sub aspectul aportului de debit (210 mc/s). Râul Siret reprezintă limita de nord a județului Brăila și a comunei Vădeni, pe ultimul său sector înainte de confluența cu fluviul Dunărea.

Lungimea tronsonului limitrof Comunei Vădeni, este de 23,70 km măsurat pe râu și de 14,8 km măsurat direct între punctele amonte și aval al acestui sector (coeficient meandrare 1,6).

Pe acest tronson Siretul nu are afluenți pe malul drept. Pe malul stâng are câteva pâraie de mică importanță: Mălina, Cătușa, Lozova.

Râul este parțial navigabil cu vase până la 20,0 t, între punctul de confluență cu Dunărea și podul rutier peste care trece DN2B.

Datele înregistrate la postul hidrometric Șendreni (situat pe malul stâng, în dreptul localității Vădeni) sunt: nivelul maxim istoric - 751 cm (iulie 2010); nivel minim istoric - 10 cm (1969); debitul mediu multianual - 210 mc/s; debitul maxim - 4600 mc/s; debitul minim - 26 mc/s; panta longitudinală 1,7 ‰. Ecartul între nivelurile maxime și minime este de $751 - 10 = 741$ cm.

Siretul transportă foarte multe aluviuni (aproximativ 21.000.000 t/an), reprezentând aproape 30% din totalul aluviunilor pe care le are Dunărea, la vârful deltei. De aceea, cursul său inferior este supus unui intens proces de aluvionare.

Albia minoră a Siretului are lățimi de 60-120 m și albia majoră a Siretului are lățimi cuprinse între 600 - 2400 m.

Înainte de construirea barajului hidrocentralei de la Bicaz, pe Siret se aduceau, cu plute, la Galați, importante cantități de bușteni de brad. În prezent, pe râul Siret și pe afluenții săi s-au amenajat acumulări, prin bararea albiei.

Din tronsonul Latinu-Vădeni, în lungime de 20 km, o lungime de 15,6 km se află pe teritoriul administrativ al Comunei Vădeni. Acest dig are următorii parametri constructivi: înălțimea medie = 4,0 m; lățime la coronament = 5,0 m; taluz exterior $m = 1/3$; taluz interior $m = 1/2$; asigurare de calcul 2%.

Deși digul Latinu-Vădeni este un dig de remuu, el a fost dimensionat la o asigurare de calcul de 2%, inferioară asigurării de calcul de 1% utilizată la digul Brăila-Vădeni, dig cu care face joncțiunea în zona de confluență a Siretului cu Dunărea. Această "eroare" a facilitat ruperea acestui tronson de dig (Latinu-Vădeni) în zona localității Cotu Mihalea, în anul 1970.

Începând din zona intersecției cu calea ferată curentă Făurei-Barboși, digul este dublat la exterior cu rambleul căii ferate industriale care merge spre est, către portul industrial ROMPORTMET.

Digul este subtraversat de numeroase conducte: gaze - Dn400; apă potabilă - Dn1000; Dn600; apă uzată - Dn200; apă irigații - Dn600; Dn500; Dn400; apă desecare - Dn400; Dn300.

Zona dig-mal este împădurită în totalitate, oferind protecția taluzelor digului împotriva acțiunii plutitorilor și în special a sloiurilor.

La hotarul dintre Comuna Vădeni spre apa Siretului, se află pârâul Zagna, care de multe ori seacă vara și peste care s-a construit un pod de bârne.

Apele subterane se împart în:

- ❖ ape freatice, adică primul orizont de ape subterane cu nivel hidrostatic liber și variabil, care au ca suport stratul impermeabil din apropierea suprafeței terestre și
- ❖ ape de adâncime, cantonate în depozite friabile, dar intercalate între state impermeabile, fapt ce face ca acestea să se mai numească și captive.

Din punct de vedere hidrogeologic, zona prezintă două strate purtătoare de apă:

- ✓ stratul acvifer freatic, cantonat în intercalațiile permeabile din aluviuni;
- ✓ stratul acvifer de adâncime medie, ascensional, identificat în nisipurile și pietrișurile inferioare (stratele de Frățești), la adâncimi de peste 30 de m.

2.2.4.Solul

Cea mai mare parte a solurilor Comunei Vădeni este reprezentată de cernoziomuri de foarte bună calitate și propice pentru dezvoltarea unei agriculturi intensive. Ierarhia localităților, care au ponderea suprafeței de grâu cea mai mare, este următoarea: Frecăței 76,7%, Mărașu 72,6%, Racovița 67,0%, Romanu 64,8%, Bărăganul 60,8%, Stăncuța 58,1%, Vădeni 57,7%, Siliștea 57%, Traian 55,6%.

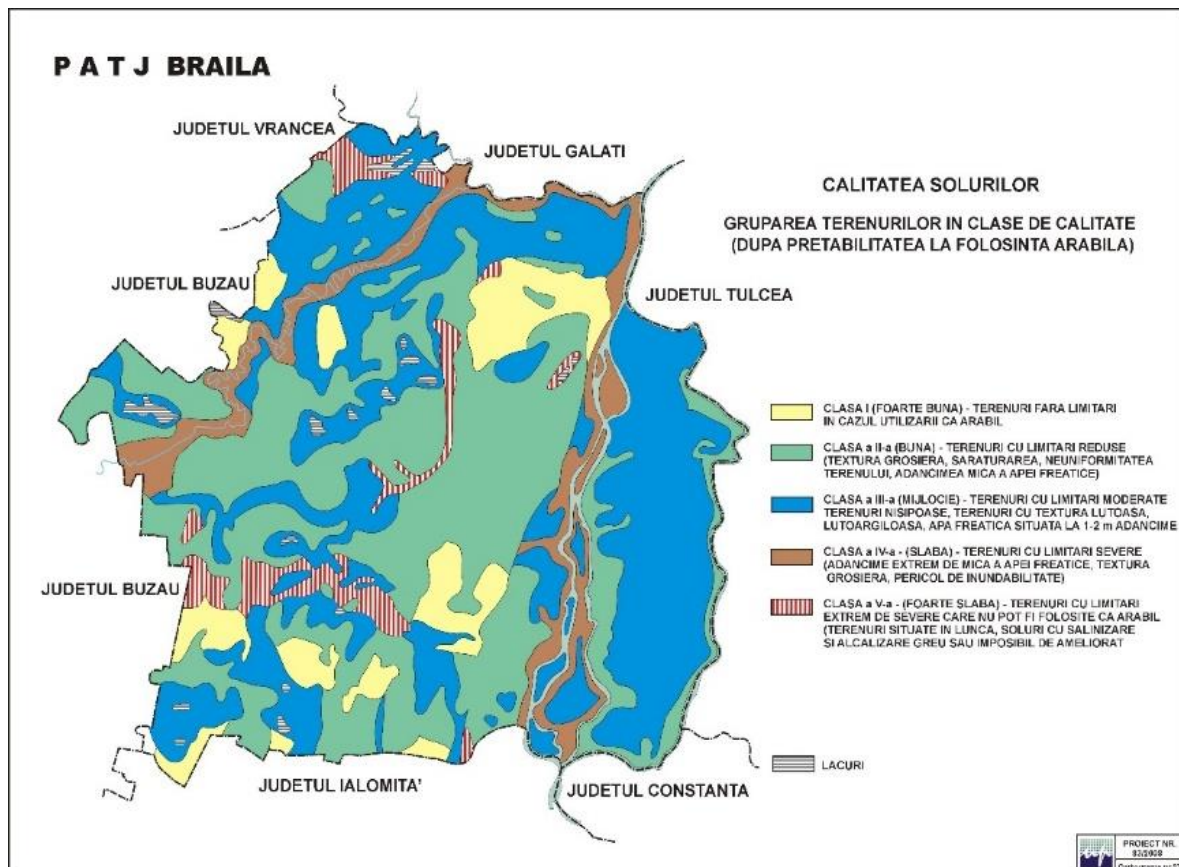
Comuna se situează la un nivel mediu în privința culturii de porumb și floarea soarelui; nivel ridicat pentru grâu, dar la un nivel slab pentru cartof.

Conform PATJ, în ceea ce privește preabilitatea la folosință arabilă, solurile de pe teritoriul comunei Vădeni sunt clasificate astfel:

- soluri de clasa a II-a (bună), cu limitări reduse, textura grosieră, saraturare, neuniformitate a terenului, adâncime mică a apei freatice;
- soluri de clasa a III-a (mijlocie), terenuri cu limitări moderate, nisipoase, cu textură lutoasă, lutoargiloasă, apa freatică situată la 1-2m adâncime;
- soluri de clasa a IV-a (slabă), terenuri cu limitări severe, adâncime extrem de mică a apei freatice, textură grosieră, pericol de inundabilitate.

Calitatea acestora este determinată atât de factori naturali (relieful, climă, vegetația, timpul), cât și de factori antropici (practicile agricole neadaptate la condițiile de mediu, tratamentele și fertilizările făcute fără fundamentare agro-pedologică, agrotehnică, deversările de substanțe chimice periculoase, depozitățile de deșeuri) care modifică sensibil și rapid calitatea solurilor.

Figura nr.9 - Calitatea solurilor în județul Brăila



Sursa: PATJ Brăila

Resurse naturale neregenerabile nu au fost descoperite încă pe teritoriul Comunei Vădeni, dar au fost înființate distribuții de gaze naturale în zonă.

Din zona Isaccea, intră în județ - prin zona Vădeni (Galati), două conducte de transport gaze naturale, DN 700 mm și DN 1000 mm.

Aceste conducte de transport gaze alimentează (din zona de la nord de Vădeni) două conducte care pleacă spre Galați și trei conducte (DN 500, DN 800 și DN 600 mm), din care primele 2 au traseul spre București -prin Urziceni (DN 500 mm – Ghergheasa și DN 800 mm – Jugureanu). Acest nod important de la nord de Vădeni, este alimentat și dintr-o conductă DN 600 mm, racordată la conductele de tranzit Isaccea – Negru Vodă (Rusia – Ucraina – România – Bulgaria – Turcia).

2.2.5. Vegetația

Elementele de vegetație din zona Comunei Vădeni sunt elemente tipice de stepă pontică și silvostepă panonică.

Cea mai mare parte a teritoriului administrativ este ocupată de terenuri agricole. Se găsesc și



rămășițe de stepă, reprezentată de pajiști naturale precum și pe marginea drumurilor, de-a lungul digurilor și canalelor de irigație.

În pajiștele xerofile, speciile predominante sunt reprezentate prin graminee: negara, păiușurile stepice, pirul crestat, ovăzul sălbatec. Mai cresc traista ciobanului, troscotul, coada șoricelului, volbura, păpădia, pelinul,

troscot, colții babei, susai, levănțică, holeră, cimbrisor, diferiți scaieți, etc. Majoritatea acestor plante își dezvoltă ciclul evolutiv înaintea venirii perioadelor secetoase de la sfârșitul verii. Tufișurile sunt reprezentate prin porumbar, specii de măceș, măcriș, etc.

Habitatele cu vegetație forestieră sunt în general păduri tip zăvoi, de salcie, de amestec cu plop sau în regim de plantație sub forma perdelelor de protecție. Dintre acestea, la nivelul județului Brăila, 80% sunt situate în zonele inundabile ale fluviului Dunărea și râurilor Buzău și Siret, unde speciile predominante sunt salcia și plopul. Din punct de vedere silvotehnic, toate pădurile se încadrează în grupa I-a funcțională, îndeplinind exclusiv funcții de protecție.



La nivelul Comunei Vădeni, în 2014, conform bazei de date TEMPO, din totalul suprafeței de 15.582 ha, o suprafață de 1.736 ha era ocupată de păduri și altă vegetație forestieră.

Principalele culturi agricole existente pe teritoriul Comunei Vădeni sunt: grâu, orz, porumb, rapiță, floarea-soarelui, soia și alte culturi.

2.2.6.Fauna

Caracteristica faunei este dată de speciile iubitoare de terenuri deschise, mai uscate și mai calde venite din stepele și silviostepetele estice. Dintre reprezentanții câmpurilor deschise (terenuri cultivate, pajiști, pârlage), cele mai bine reprezentate fiind mamiferele rozătoare și păsările granivore. Din grupul primelor, populațiile cele mai numeroase le au popândăul (*Citellus citellus*), hârciogul (*Cricetus cricetus*), șoarecele de câmp (*Microtus arvalis*), orbetele (*Spalax microphthalmus*), șoarecele de stepă (*Sicista subtilis*), șobolanul de câmp (*Apodemus agrarius*) și iepurele de câmp (*Lepus europaeus*).



Deși au un areal mai mare de răspândire, în această zonă sunt întâlnite carnivore precum: lupi (*Canis lupus*), vulpi (*Vulpes vulpes*), mistreți (*Sus scrofa*), viezuri (*Meles meles*), dihori (*Mustela putorius*) și iepuri (*Lepus europaeus*), iar pe malurile râurilor își duc viața vidra (*Lutra lutra*) și nurca (*Lutreola lutreola*).

Din vertebrate pot fi întâlnite mai des șopârla de stepă (*Lacerta taurica*), șopârla de câmp (*Lacerta agilis chersonensis*), iar pe marginea boschetelor, șarpele rău (*Coluber caspius*).



În locurile cu pământ nisipos și loessoid trăiește broasca de pământ (*Pelobates fuscus*).



Păsările sunt bine reprezentate, deși prin desecarea lacurilor acestea au pierdut biotopuri deosebit de valoroase. Majoritatea speciilor de păsări sunt migratoare. Dintre păsări, se impun în peisajul deschis ciocârlia de câmp (*Alanda arvensis*), ciocârlanul (*Galerida cristata*), presura (*Emberiza calandra*), prepelița (*Coturnix coturnix*), potârnichea (*Perdix perdix*), cioara de semănătură (*Corvus frugilegus*), iar în boschete, mărăcinarul (*Lanius collurio*), coțofana (*Pica pica*).

Dintre nevertebrate, populațiile cele mai numeroase sunt speciile ce se hrănesc cu variata ofertă vegetală. Consumatorii cei mai importanți sunt lăcusta de pășune (*Polysargus denticaudus*), coșaii (*Oedaleus nigrifasciatus*), greierele de câmp (*Gryllus campestris*), viespea de pai (*Cephus*

palipes), viespea de iarbă (*Pachycephus smirnensis*), forfecarul (*Lethrus apterus*), ploșnița roșie (*Euridema ornata*), etc.

În legătură cu situația actuală a elementelor zoogeografice s-a observat că cele atașate mai mult de stepă, și-au redus arealul aici, până la dispariție, ca în cazul dropiei (*Otis tarda*), sau și-au împușinat efectivele foarte mult ca la prepelița (*Coturnix coturnix*), bursuc (*Meles meles*) etc.



Concomitent noi specii au fost introduse de om, ca fazanul (*Phasianus sp*) și căpriorul (*Capreolus capreolus*).

Ihtiofauna importantă din punct de vedere economic este reprezentată prin: pești migratori anadromi, care vin din mare pe Dunăre numai pentru reproducere (nisetrul, păstruga, scrumbia); pești reofili proprii apelor curgătoare (cleanul, mreana), pești semimigratori, în sensul că pătrund din Dunăre în lacurile de luncă primăvara, reîntorcându-se toamna (somnul, crapul). În afară de categoriile menționate se mai întâlnesc pești care trăiesc și se reproduc în ambele biotopuri (râuri sau lacuri) –știuca, oblețul, etc.

Pe teritoriul comunei, datorită prezenței unor specii de păsări protejate de directivele europene a fost instituită aria de protecție specială avifaunistică ROSPA0071 Lunca Siretului Inferior. La baza desemnării sitului se află mai multe specii avifaunistice enumerate în anexa I-a a Directivei Consiliului European 147/CE din 30 noiembrie 2009 și Directiva 79/409/CEE din 2 aprilie 1979



(privind conservarea păsărilor sălbatice); astfel: stârc galben (*Ardeola ralloides*), stârc de noapte (*Nycticorax nycticorax*), stârc pitic (*Ixobrychus minutus*), stârc roșu (*Ardea purpurea*), pescăruș albastru (*Alcedo atthis*), gâsca de vară (*Anser anser*), rață roșie (*Aythya nyroca*), rață fluierătoare (*Anas penelope*), rață pestriță (*Anas strepera*), rață mică (*Anas crecca*), rață mare (*Anas platyrhynchos*), rață sulițar (*Anas acuta*), rață cârâitoare (*Anas querquedula*), rață lingurar (*Anas clypeata*), rață cu cap castaniu (*Aythya ferina*), rață moțată (*Aythya fuligula*), șorecar comun (*Buteo*



buteo), barză albă (*Ciconia ciconia*), lebădă de iarnă (*Cygnus cygnus*), lebădă de vară (*Cygnus olor*), erete de stof (*Circus aeruginosus*), chirighiță-cu-obraz-alb (*Chlidonias hybridus*), chirighiță neagră (*Chlidonias niger*), chirighiță-cu-ariپی-albe (*Chlidonias leucopterus*), egretă mică (*Egretta garzetta*), egretă albă (*Egretta alba*), lișiță (*Fulica atra*), vânturelul roșu (*Falco tinnunculus*), pescăriță răsătoare (*Gelochelidon nilotica*), sfrâncioc roșiatic (*Lanius collurio*), sfrânciocul cu frunte neagră (*Lanius minor*), pescăruș răsător (*Larus*

ridibundus), pescăruș argintiu (*Larus cachinnans*), sitar de mâl (*Limosa limosa*), prigoare (*Merops apiaster*), pelicanul comun (*Pelecanus onocrotalus*), lopătar (*Platalea leucorodia*), corcodel mare (*Podiceps cristatus*), cormoran mare (*Phalacrocorax carbo*), ciocântors (*Recurvirostra avosetta*), chiră de baltă (*Sterna hirundo*), călifar alb (*Tadorna tadorna*), fluierar negru (*Tringa erythropus*), fluierarul cu picioare roșii (*Tringa totanus*), nagăț (*Vanellus vanellus*).

Lunca Siretului Inferior ROSCI0162 - sit de importanță comunitară suprapus în mare parte ariei de protecție specială avifaunistică - găzduiește mai multe specii de mamifere, reptile, amfibieni, pești și insecte protejate la nivel european prin Directiva CE 92/43/CE din 21 mai 1992 (privind conservarea habitatelor naturale și a speciilor de faună și floră sălbatică); printre care: pisica sălbatică (*Felis silvestris*), vidra de râu (*Lutra lutra*), popândăul (*Spermophilus citellus*),



țeastoasa de baltă (*Emys orbicularis*), tritonul cu creastă (*Triturus cristatus*), buhaiul de baltă cu burta roșie (*Bombina bombina*), avat (*Aspius aspius*), zvârlugă (*Cobitis taenia*), petroc (*Gobio kessleri*), porcușor de nisip (*Gobio albiguttatus*), răspăr (*Gymnocephalus schraetzer*), țipar (*Misgurnus fossilis*), sabiță (*Pelecus cultratus*), boartă (*Rhodeus sericeus amarus*), dunăriță (*Sabanejewia aurata*), fusar (*Zingel streber*), rădașcă (*Lucanus cervus*).



În ceea ce privește animalele domestice, păsările și insectele crescute în cadrul gospodăriilor sau a fermelor, existente pe teritoriul comunei Vădeni, putem enumera următoarele: bovine, ovine, porcine, caprine, păsări de curte – găini, rate, găste, curci și albine.



2.2.7 Zone naturale protejate

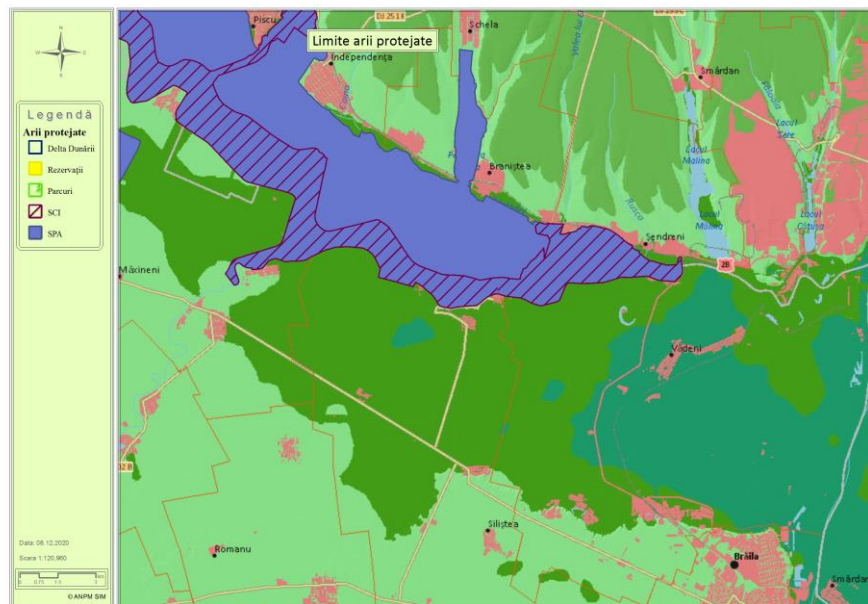
În scopul garantării conservării și utilizării durabile a patrimoniului natural, pe teritoriul Comunei Vădeni au fost identificate o serie de arii naturale, care sunt supuse unui regim special de protecție și conservare.

Conform site-ului Agenției pentru Protecția Mediului Brăila - <http://apmbr.anpm.ro/-/ariile-naturale-protejate-din-județul-brăila> - pe teritoriul comunei Vădeni există două arii naturale protejate:

Tabel nr. 4 - Listă ariilor naturale protejate de pe teritoriul comunei Vădeni cu detalii

Nr. crt.	Denumirea ariei naturale și categoria	Suprafața totală a ariei (ha)/ Suprafața la nivelul județului Brăila (ha)	Act de declarare
1.	ROSPA0071 Lunca Siretului Inferior, arie de protecție specială avifaunistică, parte integrantă a rețelei ecologice europene Natura 2000 în România	36.492/ 1.824,6	Hotărârea Guvernului României nr. 1284/2007 privind declararea ariilor naturale de protecție avifaunistică ca parte integrantă a rețelei ecologice europene Natura 2000 în România, cu modificări și completări prin Hotărârea Guvernului României nr. 971/2011
2.	ROSCI0162 Lunca Siretului Inferior, sit de importanță comunitară, parte integrantă a rețelei ecologice europene Natura 2000 în România Inclusă în ROSPA0071	25.081 /1.755,67	Ordinul Ministrului Mediului și Dezvoltării Durabile nr. 1.964/2007 privind instituirea regimului de arie naturală protejată a siturilor de importanță comunitară ca parte integrantă a rețelei ecologice europene Natura 2000 în România, cu modificări prin Ordinul ministrului mediului și pădurilor nr. 2.387/2011

Figura 10 - Poziția teritoriului Comunei Vădeni față de ariile naturale protejate



Sursa: <http://atlas.anpm.ro/atlas>

Arii protejate de interes comunitar

ROSPA0071 Lunca Siretului Inferior se întinde pe raza județelor Galați (66%), Vrancea (29%) și Brăila (5%).

La baza desemnării sitului se află mai multe specii avifaunistice enumerate în anexa I a Directivei Consiliului European 147/CE din 30 noiembrie 2009 și Directiva 79/409/CEE din 2 aprilie 1979 (privind conservarea păsărilor sălbatice); astfel: stârc galben (*Ardeola ralloides*), stârc de noapte (*Nycticorax nycticorax*), stârc pitic (*Ixobrychus minutus*), stârc roșu (*Ardea purpurea*), pescăruș albastru (*Alcedo atthis*), gâsca de vară (*Anser anser*), rață roșie (*Aythya nyroca*), rață fluierătoare (*Anas penelope*), rață pestriță (*Anas strepera*), rață mică (*Anas crecca*), rață mare (*Anas platyrhynchos*), rață sulițar (*Anas acuta*), rață cârâitoare (*Anas querquedula*), rață lingurar (*Anas*



clypeata), rață cu cap castaniu (*Aythya ferina*), rață moțată (*Aythya fuligula*), șorecar comun (*Buteo buteo*), barză albă (*Ciconia ciconia*), lebădă de iarnă (*Cygnus cygnus*), lebădă de vară (*Cygnus olor*), erete de stof (*Circus aeruginosus*), chirighiță-cu-obraz-alb (*Chlidonias hybridus*), chirighiță neagră (*Chlidonias niger*), chirighiță-cu-aripi-albe (*Chlidonias leucopterus*), egretă mică (*Egretta garzetta*), egretă albă (*Egretta*

alba), lișiță (*Fulica atra*), vânturelul roșu (*Falco tinnunculus*), pescăriță răsătoare (*Gelochelidon nilotica*), sfrâncioc roșiatic (*Lanius collurio*), sfrânciocul cu frunte neagră (*Lanius minor*), pescăruș răsător (*Larus ridibundus*), pescăruș argintiu (*Larus cachinnans*), sitar de mâl (*Limosa limosa*), prigoare (*Merops apiaster*), pelicanul comun (*Pelecanus onocrotalus*), lopătar (*Platalea leucorodia*), corcodel mare (*Podiceps cristatus*), cormoran mare (*Phalacrocorax carbo*), ciocântors (*Recurvirostra avosetta*), chiră de baltă (*Sterna hirundo*), călifar alb (*Tadorna tadorna*), fluierar negru (*Tringa erythropus*), fluierarul cu picioare roșii (*Tringa totanus*), nagâț (*Vanellus vanellus*).



Caracteristici generale ale sitului

Cod	%	CLC	Clase de habitate
N04	2	331	Plaje de nisip
N06	17	511, 512	Râuri, lacuri
N07	4	411, 412	Mlaștini, turbării
N09	4	321	Pajiști naturale, stepe
N12	36	211 - 213	Culturi (teren arabil)
N14	7	231	Pășuni
N16	22	311	Păduri de foioase
N26	8	324	Habitat de păduri (păduri în tranziție).

Alte caracteristici ale sitului

Este o zonă de subsidență cu altitudini reduse (aprox. 5m). Se întâlnesc păduri de luncă. Flora de lunca joasa inundabila este intens reprezentata de asociații vegetale specifice din genurile *Pragmites*, *Typha*, *Nimphoides*, *Scirpus* și altele. Este o zonă aflată în calea migrației numeroaselor specii de păsări acvatic: ardeide (*Ardeola ralloides*, *Egretta garzetta*, *Egretta alba*, *Ardea purpurea*), treskiornithide (*Plegadis falcinellus*, *Platalea leucorodia*), anatide (*Cygnus olor*, *Anser anser*, *Anas querquedula*, *Anas clypeata*, *Aythya ferina*, *Aythya nyroca*), ralide (*Gallinula chloropus*, *Fulica atra*), charidriiforme (*Himantopus himantopus*, *Recurvirostra avosetta*, *Vanellus vanellus*, *Limosa limosa*, *Tringa totanus*, *Tringa ochropus*), laride (*Larus ridibundus*), sternide (*Sterna hirundo*, *Chlidonias hybridus*), hirundinide (*Riparia riparia*, *Hirundo rustica*), sylviide (*Acrocephalus sp.*) s.a.

Vulnerabilitate

Activitățile identificate ca fiind presiuni și amenințări cu impact asupra ROSPA0071 Lunca Siretului Inferior și a ariilor naturale protejate suprapuse, sunt:

- pășunatul - în principal datorită introducerii/pătrunderii animalelor în zone de reproducere a speciilor de interes conservativ;
- utilizarea produselor biocide, hormoni de creștere și substanțe chimice; substanțele utilizate în agricultură sunt antrenate în apele freatice și apele de suprafață unde produc modificări ale ecosistemelor acvatice;
- gestionarea și utilizarea pădurii și plantațiilor silvice; practicile silvice impun îndepărtarea speciilor de plop la vârste de aproximativ 30 de ani și sunt aplicate intervenții până la limita albiei minore, ceea ce face să nu prezinte o favorabilitate ridicată pentru cuibăritul unor specii de păsări, dar și alterarea structurii unor habitate de interes conservativ;
- extragerea de nisip și pietriș – reprezintă activitatea cu caracterul cel mai degradant pentru habitatele existente în arealul de desfășurare. Desfășurarea activității provoacă un impact negativ datorită unei multitudini de parametri perturbatori precum: deranjul, fragmentarea habitatelor, trafic utilaje, praf sau zgomot;
- linii electrice și de telefon suspendate; prezența acestor elemente precum și lipsa dispozitivelor de avertizare amplasate pe acestea, duc la coliziuni ale speciilor de păsări în special în perioadele de pasaj;
- diferite tipuri de depozitări necontrolate, precum cele ale produselor rezultate din sortarea agregatelor minerale – activitate care duce la diminuarea suprafețelor de habitat existente;

- pescuitul de agrement – reprezintă o activitate cu caracter negativ în special datorită prezenței necontrolate a pescarilor pe suprafețe extinse în sit, precum și intruziunea acestora în zone de reproducere a speciilor de interes comunitar;
- vânătoarea – activitatea provoacă un grad ridicat de deranj asupra speciilor de interes conservativ în zonele de aglomerare iarna, iar recoltarea unor specii foarte slab reprezentate numeric poate duce la modificări negativ semnificative asupra efectivelor acestora;
- sportul în aer liber și activitățile recreative de petrecere a timpului liber – lipsa unor locuri special amenajate face ca prezența umană pentru activități recreative să provoace deranj asupra speciilor de interes conservativ;
- traficul rutier - provoacă moarte prin coliziune, în sit există câteva puncte de intersecție a ariei naturale protejate cu unele drumuri naționale unde există trafic rutier intens;
- braconajul - recoltarea nereglementată a speciilor provoacă un impact negativ semnificativ și dezechilibre în efectivele speciilor de interes conservativ;
- introducerea de specii non-native; principala caracteristică a unor specii non-native introduse, este reprezentată de extinderea invazivă a acestora, alterând habitatele existente nativ;
- incendierea vegetației - activitatea conduce la diminuarea suprafețelor disponibile pentru speciile de interes conservativ.

ROSCI0162 Lunca Siretului Inferior se suprapune peste SPA Lunca Siretului Inferior, ambele fiind administrate de către Asociația pentru Conservarea Diversității Biologice.

Caracteristici generale ale sitului:

Cod	%	CLC	Clase de habitate
N04	4	331	Plaje de nisip
N06	25	511, 512	Râuri, lacuri
N07	5	411, 412	Mlaștini, turbării
N09	5	321	Pajiști naturale, stepe
N12	8	211 - 213	Culturi (teren arabil)
N14	8	231	Pășuni
N16	34	311	Păduri de foioase
N26	11	324	Habitat de păduri (păduri în tranziție).



Tipuri de habitate prezente în sit: Cursuri de apă în zonele de câmpie, până la cele montane, cu vegetație din Ranunculion fluitantis și Callitriche Batrachion; Pajiști aluviale din Cnidion dubii; Păduri ripariene mixte cu Quercus robur, Ulmus laevis, Fraxinus excelsior sau Fraxinus angustifolia, din lungul marilor râuri (Ulmenion minoris); Râuri cu maluri nămoase cu vegetație de Chenopodion rubri și Bidention; Zăvoaie cu Salix alba și Populus alba; Vegetație de silvostepa eurosiberiana cu Quercus spp.; Păduri aluviale cu Alnus glutinosa și Fraxinus excelsior (Alno-padion, Alnion incanae, Salicion albae).

Specii de mamifere enumerate în anexa II a Directivei Consiliului 92/43/CEE: Lutra lutra și Spermophilus citellus

Specii de amfibieni și reptile enumerate în anexa II a Directivei Consiliului 92/43/CEE: Emys orbicularis, Triturus cristatus, Bombina orientalis

Specii de pești enumerate în anexa II a Directivei Consiliului 92/43/CEE: Aspius aspius, Cobitis taenia, Gobio kessleri, Gobio albipinnatus, Gymnocephalus schraetzer, Misgurnus fossilis, Pelecus cultratus, Rhodeus sericeus amarus, Sabanejewia aurata, Zingel streber, Zingel zingel

Specii de nevertebrate enumerate în anexa II a Directivei Consiliului 92/43/CEE: Lucanus cervus, Vertigo angustior.

Calitate și importanță: Sit important pentru speciile de pești reofili, reprezentând o porțiune de râu relativ puțin afectată de activități antropice.



Vulnerabilitate: Fenomenul de uscare a arboretelor de vârstă mare este prezent din ce în ce mai frecvent, ca urmare a scăderii nivelului apelor freactice din albia majoră. Apropierea localităților, accesibilitatea ușoară a pădurilor pe întreg perimetrul, nevoia de lemn de foc care generează tăieri ilegale, extinderea și promovarea arboretelor de salcâm, plopi euro americani și alte specii forestiere alohtone, pășunatul în pădure, constituie principalele puncte sensibile ale agresiunii antropice. Extinderea domeniului constructibil al localităților limitrofe sitului în zona de luncă, diversificarea proprietății asupra terenurilor din sit, etc.

2.3. STRUCTURA SOCIO-DEMOGRAFICĂ A POPULAȚIEI

2.3.1 Populația și potențialul demografic

Conform datelor publicate de Institutul Național de Statistică, Comuna Vădeni totaliza în anul 2019, o populație stabilă de 4.109 persoane, reprezentând 3,41 % din totalul înregistrat în mediul rural al județului Brăila (120.653 persoane), respectiv 1,19 % din populația totală a județului Brăila (345.193 persoane).

Evoluția numărului total de locuitori în Comuna Vădeni, pentru perioada 2015-2019, prezentată în tabelul de mai jos, arată că volumul demografic al Comunei Vădeni a scăzut, din anul 2015 până în anul 2019, cu un efectiv de 33 persoane, reprezentând o scădere de 0,80 %.

Totodată, se constată că populația a scăzut în anii 2016, 2018 și 2019 și doar în anul 2017 aceasta a fost la nivelul anului 2015.

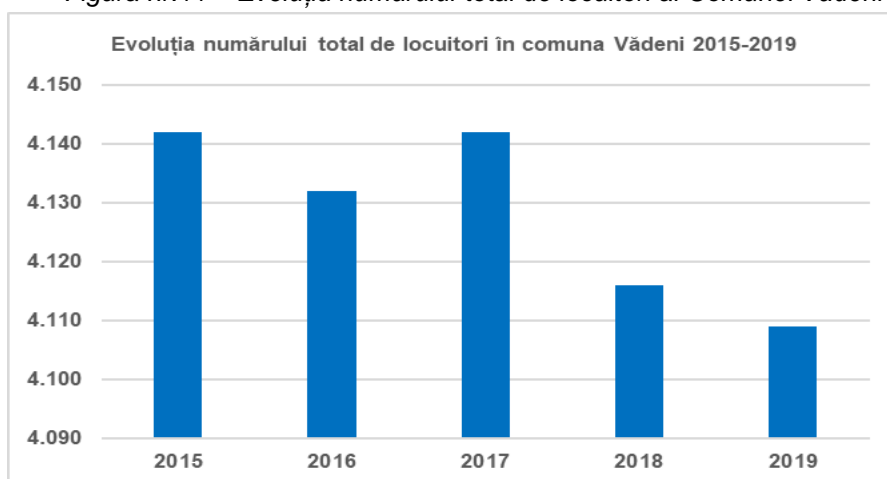
Tabel nr. 5 Evoluția numărului total de locuitori în comună Vădeni, 2015-2019

An de referință	2015	2016	2017	2018	2019
Nr. locuitori comuna Vădeni	4.142	4.132	4.142	4.116	4.109
Nr. locuitori județul Brăila (rural)	124.373	123.426	122.660	121.894	120.653
Nr. locuitori județul Brăila (rural+urban)	360.022	356.503	352.952	348.981	345.193

Sursa: Institutul Național de Statistică/Baza de date TEMPO

În anul 2019, *densitatea populației* comunei Vădeni era de aproximativ 26,37 loc/km², respectiv de 2,75 mai mica decât media densității populației la nivelul județului Brăila, care avea o valoare de 72,43 loc/km². Din aceste date se poate concluziona că Vădeni este o comună slab populată.

Figura nr.11 – Evoluția numărului total de locuitori ai Comunei Vădeni



Sursa: Institutul Național de Statistică/Baza de date TEMPO

Din punct de vedere al structurii pe sexe, populația Comunei Vădeni se caracterizează printr-o ușoară predominare a populației de sex masculin, care în anul 2019 a fost de 2.067 persoane, deținând o pondere de 50,30% în totalul populației, fiind cu 25 persoane mai mare decât populația de sex feminin, iar distribuția acestora pe grupe de vârstă a fost următoarea:

Tabel nr.6 Structura populației pe sexe și grupe de vârstă, la nivelul comunei Vădeni, 2019

Grupa de vârstă	Ambele sexe		Bărbați		Femei	
	Nr. persoane	% față de total	Nr. persoane	% față de total	Nr. persoane	% față de total

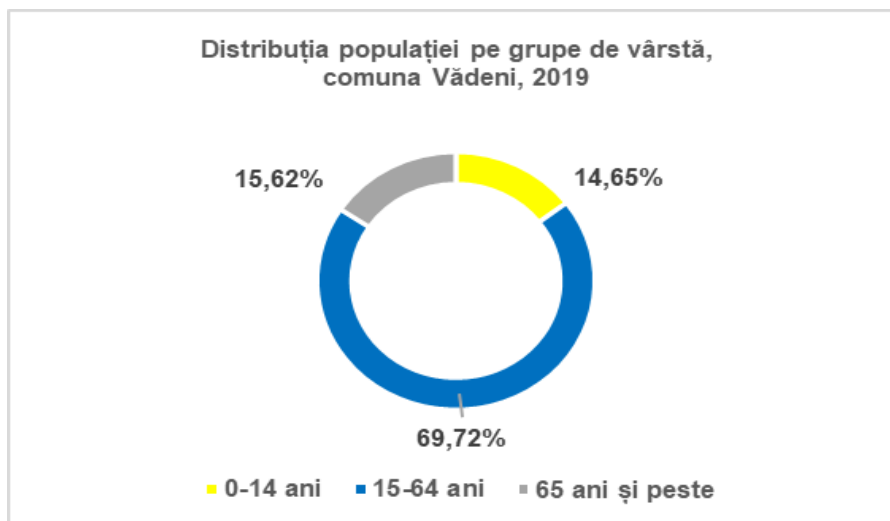
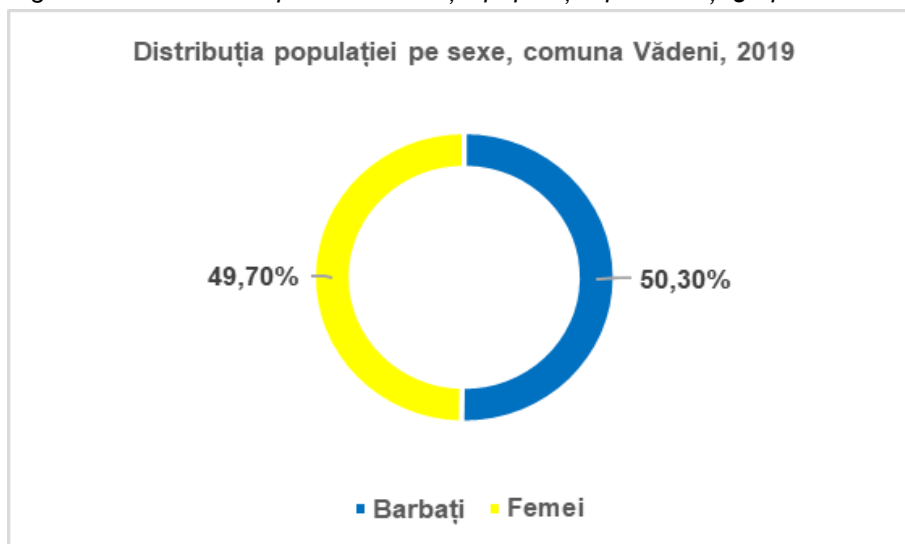
0-14 ani	602	14,65%	304	50,50%	298	49,50%
15-64 ani	2.865	69,72%	1.498	52,29%	1.367	47,71%
65 ani și peste	642	15,62%	265	41,28%	377	58,72%
Total	4.109	100%	2.067	50,30%	2.042	49,70%

Sursa: Institutul Național de Statistică/Baza de date TEMPO

Populația Comunei Vădeni este repartizată pe sexe, în limite normale, cu tendința de accentuare a populației feminine la persoanele cu vârstă de peste 65 de ani.

Dezechilibrele între numărul de bărbați și femei sunt mici, fără urmări serioase pentru evoluția populației.

Figura nr. 12 - Grafice privind distribuția populației pe sexe și grupe de vârstă



Din datele prezentate anterior, se poate observa că în anul 2019, numărul total al persoanelor cu grupa de vârstă între 0-14 ani era cu 40 mai mic, respectiv 602 persoane, decât numărul total al persoanelor cu grupa de vârstă 65 ani și peste, care era de 642 persoane, aspect ce arată că pe termen lung, populația aparținând eșantionului peste 65 de ani și peste va înlocui treptat populația mai tânără din spațiul rural.

În acest context, se poate afirma că nu scăderea în sine a numărului populației reprezintă factorul cel mai îngrijorător, ci faptul că acestei evoluții i se asociază o degradare continuă a structurii pe vârste datorată procesului de îmbătrânire a populației.

Aceasta înseamnă diminuarea grupelor de vârstă tinere și creșterea celor în vârstă (peste 65 de ani), proces care va afecta pe termen lung populația Comunei Vădeni.

Tabel nr. 7 Evoluția populației pe grupe de vârstă în Comuna Vădeni, 2015-2019

An de referință	2015	2016	2017	2018	2019
0-14 ani - total	645	643	635	612	602
0-14 ani - masculin	317	323	311	301	304
0-14 ani - feminin	328	320	324	311	298
15-64 ani - total	2867	2855	2852	2845	2865
15-64 ani - masculin	1505	1494	1494	1491	1498
15-64 ani - feminin	1362	1361	1358	1354	1367
65 ani și peste - total	630	634	655	659	642
65 ani și peste - masculin	259	263	275	273	265
65 ani și peste - feminin	371	371	380	386	377
Total, din care	4142	4132	4142	4116	4109
Total bărbați	2081	2080	2080	2065	2067
Total femei	2061	2052	2062	2051	2042

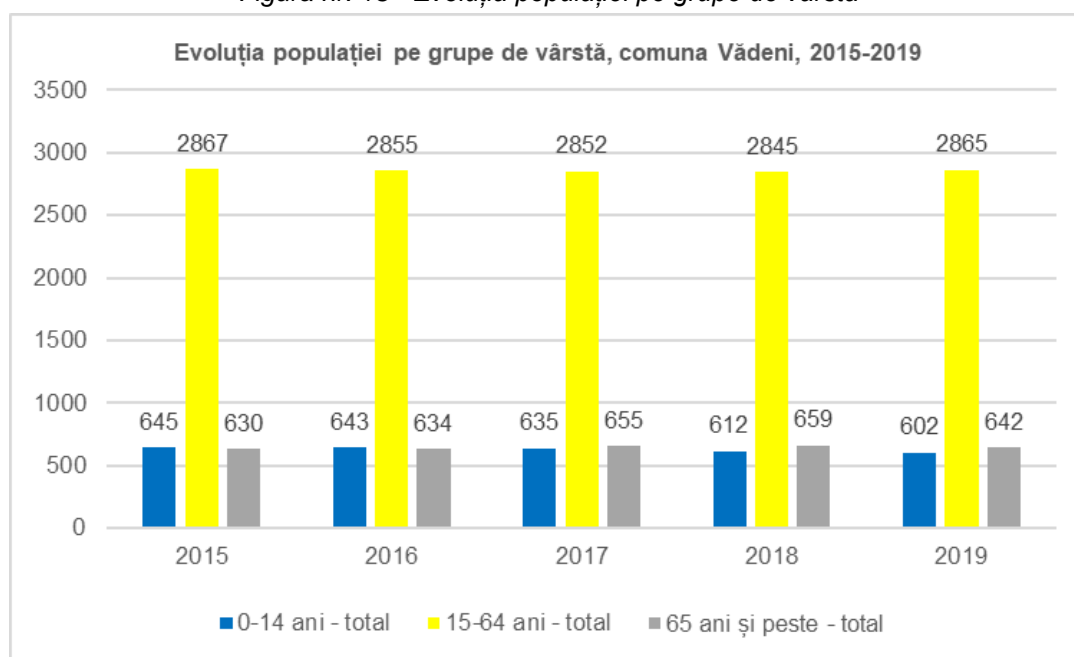
Sursa: Institutul Național de Statistică/Baza de date TEMPO

Analizând datele privind evoluția populației pe grupe de vârstă la nivelul Comunei Vădeni, în perioada 2015-2019, se pot constata următoarele aspecte:

- numărul persoanelor cu grupa de vârstă tânără 0-14 ani a scăzut constant de la 645 persoane în anul 2015, la 602 în anul 2019, scădere generată de numărul redus al nou-

- născuților de sex feminin, cu 30 mai puțini în 2019 decât în 2015, dar și de numărul nou-născuților de sex masculin care a scăzut în 2019 cu 13 persoane comparativ cu anul 2015;
- numărul persoanelor cu grupa de vârstă 15-64 ani a scăzut foarte puțin, 2 persoane, în intervalul analizat;
- numărul persoanelor cu grupa de vârstă 65 ani și peste, a avut o evoluție ascendentă în intervalul analizat, crescând cu 12 persoane în 2019 comparativ cu anul 2015, însă numărul acestora mare comparativ cu cel din grupa de vârstă 0-14 ani.

Figura nr. 13 - Evoluția populației pe grupe de vârstă



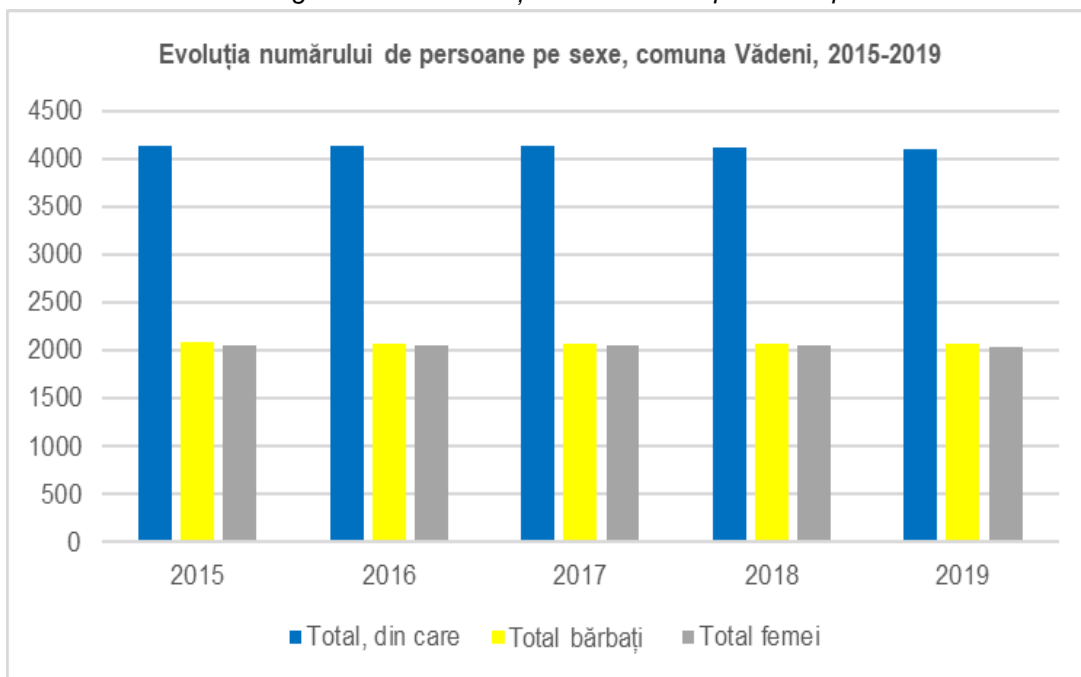
Sursa: Institutul Național de Statistică/Baza de date TEMPO

Scăderea populației aparținând grupei de vârstă 0-14 va avea repercusiuni pe termen lung, aceasta neputând să susțină populația îmbătrânită care înlocuiește treptat populația mai tânără din spațiul rural.

De asemenea, diminuarea pe termen lung a populației active, grupa de vârstă 15-64 de ani, va avea efecte pe termen lung în ceea ce privește atât *scaderea forței de muncă cât și creșterea procentului populației inactive.*

Totodată, se mai poate menționa că populația activă, cu vârsta cuprinsă între 15-64 de ani, migrează spre zonele urbane sau în alte țări în căutarea de locuri de muncă mai bune, de condiții de viață mai atractive, de dotări edilitare mai dezvoltate.

Figura nr. 14 – Evoluția numărului de persoane pe sexe



Sursa: Institutul Național de Statistică/Baza de date TEMPO

Distribuția populației în Comuna Vădeni, în funcție de etnie, este omogenă, din totalul populației de 4127 persoane, majoritatea (3952 locuitori) fiind români (95,76%) și numai 0,44% romi.

Din punct de vedere confesional, conform datelor oferite de recensământul populației din anul 2011, se evidențiază preponderența populației de religie ortodoxă, în număr de 3.947 persoane, respectiv 99,40% din totalul populației stabile pentru care această informație a fost disponibilă. S-au declarat de religie romano-catolică un număr de 10 persoane (0,25% din total), penticostală 3 persoane (0,08%), greco-catolică 5 (0,13%), adventistă de ziua a șaptea 3 (0,08%).

Mișcarea naturală și migratorie a populației

Evoluția populației este determinată de mișcarea naturală și mișcarea migratorie, precum și de principalele fenomene manifestate de acestea, respectiv natalitatea și mortalitatea.

Tabel nr. 8 Evoluția ratelor natalității și mortalității, a sporului natural și a bilanțului demografic în Comuna Vădeni, 2015-2019

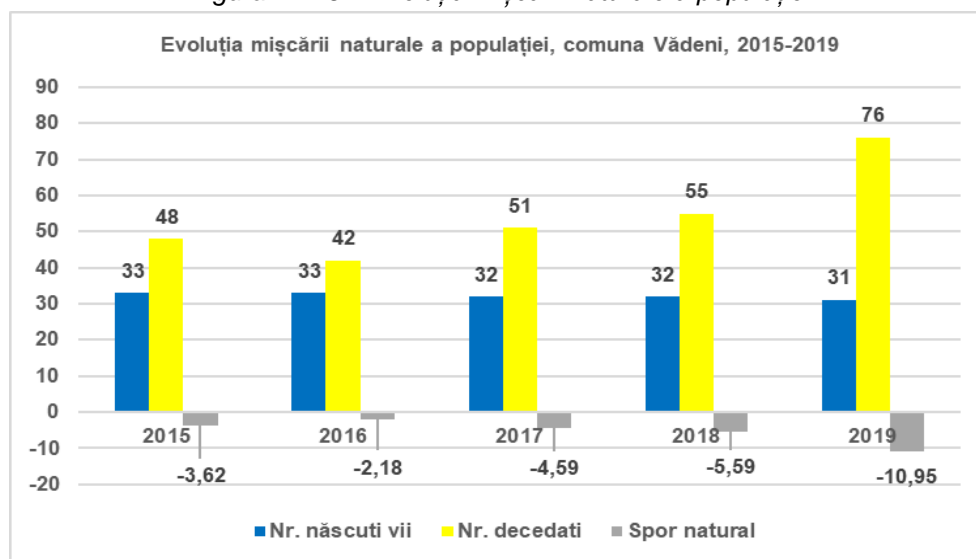
An de referință	2015	2016	2017	2018	2019
Nr. născuți vii	33	33	32	32	31
Nr. decedați	48	42	51	55	76
Rata natalității	7,97	7,99	7,73	7,77	7,54
Rata mortalității	11,59	10,16	12,31	13,36	18,50
Spor natural	-3,62	-2,18	-4,59	-5,59	-10,95
Bilanțul demografic natural	-15	-9	-19	-23	-45

Sursa: Institutul Național de Statistică/Baza de date TEMPO

Din analiza evoluției ratelor natalității și a mortalității dar și a sporului natural și bilanțului demografic natural, se pot observa următoarele aspecte:

- în fiecare an al perioadei 2015-2019, rata mortalității este mai mare decât rata natalității iar în ultimii ani ai perioadei analizate, aceasta este aproximativ dublă;
- rata natalității se află pe un trend descrescător în perioada analizată;
- rata mortalității a evoluat cu fluctuații în perioada 2015-2019, crescând în 2019 comparativ cu 2015;
- în anul 2019, numărul persoanelor decedate a înregistrat cea mai mare valoare din intervalul analizat, 76 de persoane;
- în perioada analizată, sporul natural înregistrează valori negative, între 10,95‰ -3,62‰, arătând o diminuare a populației comunei;
- bilanțul demografic natural este negativ în perioada analizată, înregistrând cea mai mare valoare în 2019.

Figura nr. 15 – Evoluția mișcării naturale a populației



Sursa: Institutul Național de Statistică/Baza de date TEMPO

Evoluția ratelor natalității și a mortalității indică o scădere constantă a numărului noilor născuți în localitate și o creștere a numărului de decese înregistrate în intervalul de timp analizat.

Tendința de depopulare este reflectată de rata mortalității dar și de sporul natural și bilanțul demografic natural, care au valori negative.

Mobilitatea populației

Tabel nr. 9 Evoluția stabilirilor și plecărilor cu domiciliul în comuna Vădeni, 2015-2019

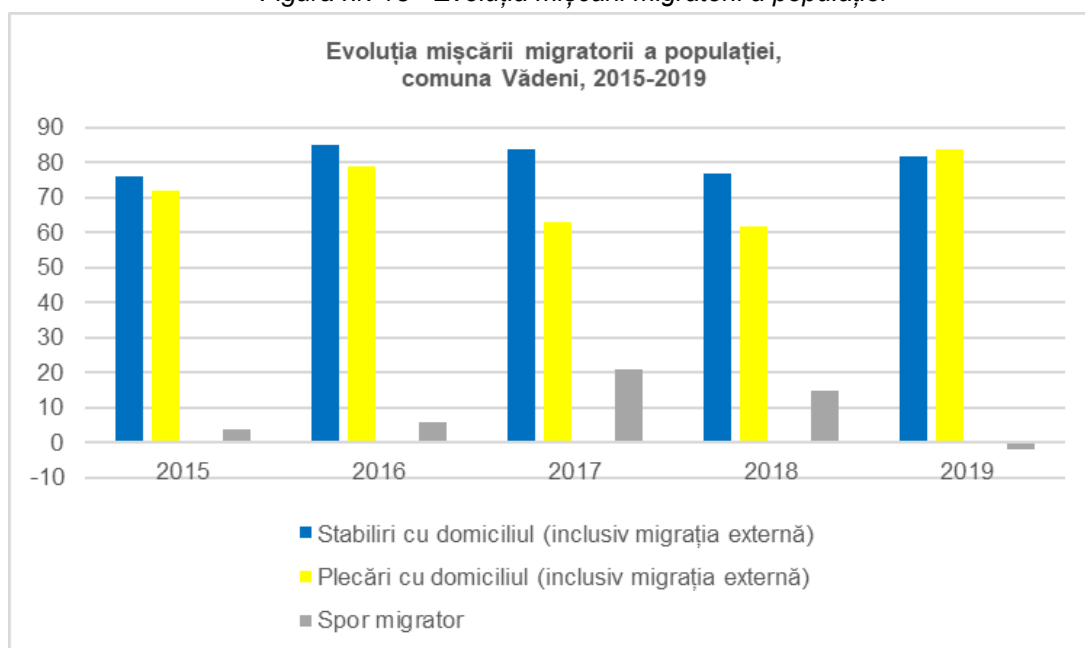
An de referință	2015	2016	2017	2018	2019
Stabiliri cu domiciliul (inclusiv migrația externă)	76	85	84	77	82
Plecări cu domiciliul (inclusiv migrația externă)	72	79	63	62	84
Spor migrator	4	6	21	15	-2

Sursa: Institutul Național de Statistică/Baza de date TEMPO

Din analiza datelor înregistrate se constată că numărul plecărilor cu domiciliul (inclusiv migrația externă) este mai mic decât cel al stabilirilor cu domiciliul (inclusiv migrația externă), cu excepția anului 2019, astfel că soldul migratoriu al schimbărilor de domiciliu este pozitiv, cu excepția anului 2019.

Media din ultimii ani, 2015-2019 a fost de aproximativ 81 stabiliri iar cea a plecărilor în aceeași perioadă a fost de aproximativ 72 locuitori. Acest aspect ne arată că migrația, fenomen demografic influențat de condițiile economice și sociale, nu este prezent la Vădeni decât în anul 2019.

Figura nr. 16 - Evoluția mișcării migratorii a populației

**2.3.2 Forța de muncă și șomajul**

Piața muncii în județul Brăila, și implicit în Comuna Vădeni, a suferit transformări majore în contextul procesului de restructurare economică început după anii 90, constând în reducerea populației active și a populației ocupate, menținerea șomajului la valori relativ ridicate dar și

creșterea șomajului de lungă durată și, aspect cu conotații puternic negative, creșterea populației inactive.

Impactul fenomenelor demografice asupra evoluției resurselor de muncă (scăderea natalității, menținerea mortalității ridicate, creșterea migrației externe) a fost însoțit de efecte economice, cum ar fi: restructurarea economică, accentuând migrația urban-rural și ocuparea în agricultura de subzistență, dezvoltarea pieței muncii informale sau constituirea unui segment important de populație inactivă.

Tabel nr. 10 - Evoluția numărului mediu de salariați în comuna Vădeni, 2015-2019

An de referință	2015	2016	2017	2018	2019
Numar mediu de salariați	504	541	474	499	436

Sursa: Institutul Național de Statistică/Baza de date TEMPO

Analizându-se datele prezentate anterior, se poate observa că numărul mediu al salariaților înregistrat la nivelul Comunei Vădeni, a avut o evoluție crescătoare de la 504 persoane în 2015 la 541 persoane în 2016, înregistrând apoi în perioada 2017-2019 o evoluție descrescătoare.

Comparându-se numărul mediu de salariați înregistrat la nivelul Comunei Vădeni cu numărul persoanelor cu grupa de vârstă 15-59 ani, se poate observa că în anul 2015, munceau doar 17,58 % iar în anul 2019, muncea doar 15,22% din populația comunei, acest aspect indicând faptul că, la nivel local, există o lipsă a locurilor de muncă, care implicit generează o rată mare a șomajului.

Gradul de ocupare a forței de muncă în comună Vădeni este relativ scăzut, cauza constituind-o diversificarea redusă a activităților economice și lipsa locurilor de muncă.

Tabel nr. 11 – Evoluția numărului de șomeri în comuna Vădeni, 2018-2019

An de referință	Șomeri indemnizați		Șomeri neindemnizați		Total șomeri		
	Total	Femei	Total	Femei	Total	Bărbați	Femei
31.12.2018	6	1	24	8	30	21	9
31.12.2019	6	5	16	6	22	11	11

Sursa: Agenția Județeană pentru Ocuparea Forței de Muncă Brăila

Numărul total al șomerilor înscriși la sfârșitul anului 2019, în Comuna Vădeni, era de 22 din care 11 bărbați și 11 femei. Se observă o scădere față de 2018 cu 8 persoane din valoarea totală a șomerilor.

Situația șomerilor și a numărului mediu de salariați sugerează un grad redus de ocupare a forței de muncă pe teritoriul Comunei Vădeni.

În Comuna Vădeni profilul ocupațional al populației active este tipic unei așezări rurale obișnuite, fiind reprezentat mai ales din agricultori, deși condițiile și cadrul natural al comunei o recomandă și pentru alte activități: servicii, turism, etc. O mare parte din forța de muncă a comunei este navetistă, participând la activitatea economică a județului Brăila.

Populația Comunei Vădeni poate fi caracterizată prin următoarele procese sau variabile demografice:

1. număr mai mic de născuții vii decât decedați;
2. rata negativă a migrației în 2019 arată un grad scăzut de atractivitate pentru locuire;
3. structura pe grupe de vârste (pondere mare a populației în vârstă de muncă 15-64 ani) este favorabilă pentru dezvoltarea economiei locale;
4. grad ridicat de îmbătrânire demografică ceea ce înseamnă costuri ridicate din punct de vedere social.

Pentru diminuarea și redresarea stării demografice trebuie determinate politici de orientare strategică județeană implicând reflectarea unei viziuni realiste și eficiente asupra dezvoltării economice și sociale a comunei, care trebuie să includă definirea și structurarea unei strategii viabile pentru dezvoltare durabilă a populației.

Pentru prevenirea migrației din Comuna Vădeni către mediul urban, trebuie luate măsuri, stimulând angajarea forței de muncă atât prin salarii cât și prin activități economice favorabile.

Creșterea volumului populației trebuie susținută de orientarea politicilor locale spre populația tânără prin măsuri care să sprijine creșterea natalității:

- acordarea unor facilități de ordin economico-financiar și privind locuirea orientate spre tinerele familii;
- stimularea încadrării în muncă a tinerilor, diversificarea ofertei privind locurile de muncă prin atragerea de investiții locale;
- creșterea cantitativă și calitativă a serviciilor oferite familiilor cu copii – învățământ, sănătate, consiliere familială, susținerea natalității prin flexibilizarea oportunităților pe care le au femeile tinere de a se dezvolta profesional, concomitent cu procesele de întemeiere a unei familii și de naștere și creștere a copiilor; dar și spre populația vârstnică prin măsuri care să conducă la creșterea speranței de viață a populației comunei și la creșterea calității vieții acestora, precum:
- asigurarea accesului la servicii de sănătate de calitate și dezvoltarea serviciilor de asistență socială;

- încurajarea persoanelor aflate în preajma vârstei de pensionare sau care au depășit vârsta de pensionare să rămână active, în câmpul muncii sau desfășurând activități individuale, suplinindu-și astfel veniturile familiale,
- creșterea cantitativă și calitativă a serviciilor destinate persoanelor vârstnice.

2.4.INFRASTRUCTURA

2.4.1. Infrastructura căilor de comunicații

Reteaua rutieră

Teritoriul Comunei Vădeni este străbătut de următoarele căi de comunicație rutieră:

- ✓ *Drumul Național DN2B* ce leagă Buzăul de Galați, drum care trece prin mijlocul teritoriului administrativ al comunei pe distanța de 16,5 km (din apropierea intersecției DN2B cu DN23 până la podul de traversare a râului Siret). Drumul străbate satul Baldovinești pe o lungime de aproximativ 2,7 km.
- ✓ *Drumul Național DN22B* ce leagă Municipiul Brăila de Municipiul Galați, trece la limita estică a teritoriului Comunei Vădeni, pe digul de la Dunăre, între municipiul Brăila și podul peste râul Siret pe o lungime de 10 km (între bornele kilometrice 3 și 13).
- ✓ *Drumul Național DN23* (Focșani-Brăila), traversează teritoriul Comunei Vădeni la limita sud-vestică între km 79 și km 86.
- ✓ *Drumul județean DJ 221B* face legătura directă între Municipiul Brăila și satul Vădeni. Drumul are o lungime de 13,5 km, din care 4,087 km prin intravilanul satului Vădeni.
- ✓ *Drumul comunal DC10*, face legătura între DN2B și DJ221B. Acest drum are o lungime de 2,4 km.
- ✓ *Drumul comunal DC4*, face spre est legătura între DN2B și DJ 221B, în satul Vădeni. Drumul are o lungime de 1,38 km și face parte din intravilanul satului Vădeni. Spre vest, DC4 face legătura între DN2B și satul Cotul Mihalea (DJ255A). Drumul are o lungime de 7,3 km pe teritoriul Comunei Vădeni.
- ✓ *Drumul DC5* face legătura între DN2B și satul Petroiu. Drumul are o lungime de 2,1 km.



Toate drumurile naționale (DN), județene (DJ) și comunale (DC) de pe raza Unității Administrative Teritoriale Vădeni, sunt modernizate/asfaltate.

În interiorul localităților, trama stradală are o lungime aproximativă de cca 34 km, fiind structurată astfel:

- sat Vădeni = 16 km;
- sat Baldovinești = 13 km;
- sat Pietroiu = 5 km.

Din cei 34 de km de drumuri interioare, cca 83% (respectiv 28,24 km) sunt modernizați/asfaltați.

Faptul că în interiorul localităților, drumurile au parțial trottoare și sisteme de colectare a apelor pluviale, va determina reprezentanții Comunei Vădeni să întreprindă măsuri în vederea identificării unor surse de finanțare de la bugetul local/județean/național sau european, pentru realizarea în totalitate a acestora, la nivel local.



Transportul călătorilor în localitățile componente ale Comunei Vădeni, este realizat de firma de SC AVENTIN SRL.

Reteaua feroviară

Teritoriul Comunei Vădeni este străbătut de calea ferată curentă dublă, electrificată Făurei-Barboși, tronsonul Brăila - podul peste Siret. Lungimea acestui tronson este de 14,4 km. Pe acest tronson se află halta Baldovinești, stația Vădeni și halta Vădeni. În stația Vădeni se află 7 linii de cale ferată, din care 2 linii sunt destinate prioritar transportului de călători.

În apropierea albiei minore a râului Siret (la cca 400 m), se desprinde calea ferată industrială care deservește în exclusivitate portul Romportmet ce asigură transportul de materiale, materii prime și produse finite ale Alcelor Mital. Această cale ferată este situată pe un rambleu tangent la digul de apărare contra inundațiilor, pe malul drept al râului Siret, până la platforma portuară situată pe fluviul Dunărea în amonte de confluența râului Siret. Lungimea acestei căi ferate este de 1,5 km.

Reteaua de aeroporturi



În zona limitrofă intravilanului localității Vădeni (între localitate și fosta zonă industrială) se află un aerodrom cu pistă de iarbă ce deservește avioanele utilizate în activități sezoniere agricole (împrăștiere de ierbicid, pesticide, etc.) dar și pentru agrement.



Reteaua navigabilă, porturi

Fluviul Dunărea (*mal stâng*) delimitează la est teritoriul administrativ al Comunei Vădeni, pe o lungime de 11,35 km, între municipiul Brăila și confluența cu râul Siret (între km 166 și km 154,65). Pe acest tronson, șenalul navigabil asigură o adâncime de 7,62 m ceea ce permite circulația vaselor maritime până la 15.000 tone.

La km 155 se află danele portului Romportmet, care asigură descarcarea din vapoare și barje a minereului de fier din import și a calcarului de la cariera Mahmudia, a carbunelui (cox) din import precum și încărcarea în vapoare a produselor Alcelor Mital Galati. Portul este prevazut cu un chei amenajat pe coloane.

Râul Siret (*mal drept*), pe o lungime de 23,7 km măsurată pe râu sau 14,8 km măsurată pe dig, între localitatea riverană Cotul Mihalea și gura de vărsare în Dunăre reprezintă limita nordică a teritoriului administrativ al Comunei Vădeni și a județului Brăila. Râul este parțial navigabil cu vase până la 20,0 t, între punctul de confluență cu Dunărea și podul rutier peste care trece DN2B. Adâncimea minimă pentru o asigurare de 90% este de 2,0 m.



În zona Comunei Vădeni sunt menționate cele patru poduri:

- pod rutier pentru DN2B;
- pod rutier pentru DN22B;
- pod cale ferată;
- pod industrial: banda rulanta și conducte Dn 1200 apă brută.

La vărsarea în Dunăre, pe malul drept al Siretului este amenajat un miniport, inclusiv bazin de iernat pentru vasele Companiei de navigație fluvială Galați.

De asemenea, pe atât raza Comunei Vădeni și cea a Municipiului Brăila - din județul Brăila precum



și pe razele comunelor Smârdan și Jijila din județul Tulcea, se află în implementare investiția: „**Pod suspendat peste Dunăre, în zona Brăila**”, proiect dezvoltat de COMPANIA NAȚIONALĂ DE ADMINISTRARE A INFRASTRUCTURII RUTIERE SA (CNAIR SA).

CNAIR SA - în calitate de Beneficiar, a semnat în data de 29.05.2019, Contractul de Finanțare nr. 37 pentru Proiectul „Pod suspendat peste Dunăre, în zona Brăila”, finanțat prin intermediul Programului Operațional Infrastructură Mare 2014-2020, Axa Prioritară AP 2. Dezvoltarea unui sistem de transport multimodal, de calitate, durabil și eficient, Obiectivul Specific 2.1 Creșterea mobilității pe rețeaua rutieră TEN-T.



Sursa: CNAIR SA

Proiectul este cuprins în Master Planul General de Transport al României și face parte din categoria proiectelor de tip ITI (Investiții Teritoriale Integrate), finanțabile din POIM 2014 - 2020, Axa Prioritară 2 "Dezvoltarea unui sistem de transport multimodal, de calitate, durabil și eficient". Durata contractului este de 48 de luni, din care 12 luni proiectare și 36 luni execuție, iar perioada de garanție a lucrărilor va fi de 120 de luni.



Pe lângă podul suspendat, principala structură a lucrărilor, proiectul prevede construirea a două viaducte de câte 110 metri lungime, a unui drum principal cu o lungime de 19,095 kilometri și a unui drum de legătură cu DN 22 (Smârdan – Măcin), în lungime de 4,328 kilometri.

"După ce va fi construit, podul suspendat de la Brăila se va număra printre primele cinci poduri din Europa, ca deschidere centrală,

de 1.120 metri", anunța Ministrul Transporturilor în anul 2020.

Proiectul are ca scop crearea unei căi de comunicație modernă cu implicații în dezvoltarea regională a zonei, a fluidizării traficului între localitățile Brăila, Galați, Tulcea, Constanța, creșterii siguranței utilizatorilor, micșorarea timpilor de parcurs, scăderea poluării la toate nivelele în zonele în prezent tranzitate.

Pe lângă importanța sa națională, Proiectul "Pod Suspendat peste Dunăre în zona Brăila" va deservi în condiții bune, traficul de tranzit internațional, de mărfuri și persoane.

Obiectivele specifice ale proiectului sunt reprezentate de:

1. Construcția podului peste fluviul Dunărea în zona Brăila, cu o lungime de 1.974,30 m;
2. Construcția de drumuri între Brăila și Jijila, cu o lungime de 19,05 km de 2X2;
3. Construcția unui drum de legătură cu localitatea Măcin, cu o lungime de 4,350 km de 2x1"

Valoarea totală a proiectului: 2.571.925.790,17 lei

Valoarea cofinanțării asigurate de UE: 1.696.947.366,29 lei

Valoarea finanțării naționale: 299.461.299,92 lei”.

Ținta proiectului este aceea de a:

- realiza un pod peste Dunăre în zona Brăila, acesta fiind parte dintr-o succesiune de proiecte în completare;
- realiza o parte a programului Guvernului de dezvoltare a infrastructurii rutiere în România;
- reduce timpul de călătorie și cel de tranzit.

Oricum, ceea ce este extrem de important pentru Comuna Vădeni, este faptul că, **originea traseului** viitorului pod suspendat, se află la intersecția DN 2B Buzău-Brăila-Galați cu șoseaua Baldovinești (în apropiere de km 110 DN 2B).

2.4.2 Infrastructura de utilități

Alimentarea cu apă potabilă

Conform Studiilor de fundamentare premergătoare elaborării Planului Urbanistic General al Comunei Vădeni, localitățile Comunei Vădeni dispun de sisteme centralizate de distribuție a apei potabile.

Rețeaua de apă a localității Vădeni are o lungime de aproximativ 17 km și se alimentează cu apă din sursa subterană de medie adâncime prin intermediul a patru puțuri forate, dispuse perimetral ariei construite, astfel:

- Forajul F1 - situat la limita sud-vest (spre gară);
- Forajul F2 - situat în zona centrala-nord (în incinta fostului CAP);
- Forajul F3 - situat în zona mediană;
- Forajul F4 - situat în zona estică (spre halta CF).

Parametrii constructivi și funcționali ai forajelor sunt prezentate sub formă tabelară.

Tabel 12 - Parametrii constructivi și funcționali ai forajelor

Forajul	Adâncime (m)	Debit de exploatare (l/s)	Echipare pompe
F1	120	7,2	Inchis
F2	116	7,7	LOVARA Q=15mc/h; H=36mCA
F3	112	12,7	-idem-
F4	116	8,1	-idem-

Sursa datelor: PATJ Brăila

Avându-se în vedere situația actuală a rețelei de alimentare cu apă a localității Vădeni, pentru



furnizarea apei în condiții optime, este imperios necesară reabilitarea și modernizarea sistemului de alimentare cu apă potabilă. Cu atât mai mult cu cât, funcționarea sistemului existent de alimentare cu apă, nu este autorizată din punct de veder sanitar.

În satele componente ale Comunei Vădeni, rețelele de alimentare cu apă sunt alimentate din surse de apă care aparțin Cup Dunărea și au următoarele lungimi:

- Baldovinești - rețeaua are 10 km iar satul este racordat la aducțiunea Dn600 Serbesti-Brăila;
- Petroiu - rețeaua are 6 km iar satul este de asemenea racordat la aducțiunea Serbesti-Brăila.

Rețelele de distribuție din cele trei localități sunt realizate din tubulatură de PEHD, PVC și OL.

Majoritatea gospodăriilor (peste 98%) sunt branșate la rețelele de distribuție apă iar branșamentele sunt contorizate.

Pe rețele au fost menținuți hidranți exteriori de incendiu, potrivit prevederilor legale în vigoare.

Canalizare ape uzate

Satele Vădeni și Petroiu nu dispun de un sistem centralizat de colectare a apelor uzate menajere.

În aceste sate, apele uzate menajere sunt colectate în fose septice (la școli, grădinițe și imobilele primăriei, localnici, etc.) și parțial, în bazine vidanjabile și/ sau în latrine tradiționale.

Satul Baldovinești deține sistem centralizat de colectare a apelor uzate, cu o lungime de aproximativ 3 km, realizat în urma implementării proiectului "Reabilitarea și modernizarea sistemelor de apă și apă uzată în județul Brăila", POS Mediu 2007-2013.

În toate cele trei sate componente ale Comunei Vădeni, colectarea și evacuarea apelor pluviale se realizează prin canale deschise (șanțuri). Apa este evacuată gravitațional către terenurile agricole învecinate.

Lipsa unui sistem centralizat de canalizare în localitățile Vădeni și Petroiu dar și a celui de colectare a apelor uzate sau a celor pluviale, **reprezintă o problemă majoră a comunității** care poate avea repercusiuni asupra sănătății acestora, fapt ce justifică necesitatea extinderii sistemului de canalizare în toată Comuna Vădeni, respectiv în localitățile Vădeni și Petroiu.

Alimentarea cu energie electrică

Toate cele trei sate componente ale Comunei Vădeni dispun de un sistem de alimentare cu energie electrică și toate gospodăriile sunt racordate la Sistemul Energetic Național (SEN).

Rețeaua de alimentare cu energie electrică are aproximativ următoarele lungimi:

- Vădeni – 16 km;
- Baldovinești – 13 km;
- Pietroiu – 5 km.

Sistemul de iluminat public este reabilitat, în comună fiind montate aproximativ 520 lămpi cu LED.

De-a lungul timpului, nu au fost consemnate disfuncționalități majore, cu excepția celor accidentale, provocate de viscol pe timpul iernii, când anumite tronsoane de LEA expuse la vânt s-au deteriorat, întrerupând furnizarea energiei electrice pe durate limitate.

Gaze naturale și fluide combustibile

Teritoriul Comunei Vădeni este traversat de mai multe conducte magistrale de gaz metan.

Două conducte Dn1000 și Dn700 traversează Dunărea la km 160. Acestea vin din Rusia, traversând Ucraina și Dunărea la Isaccea.

Conductele traversează teritoriul comunei de la est la vest (prin nordul satului Vădeni) până în zona unde DN2B traversează digul de la Siret (tronsonul Latinu-Vădeni), lângă Ocolul Silvic. Aici se află un nod de ramificație a acestor magistrale. Către Siliștea (Brăila) pleacă 3 (trei) conducte Dn800, Dn600, Dn500, iar către Galați o conductă Dn400.

De la Siliștea (stația de compresoare) pleacă trei conducte: spre București, spre Slobozia-Călărași (care nu trec pe teritoriul Comunei Vădeni).

Numai conducta Dn350 trece pe teritoriul Comunei Vădeni, de la Siliștea la Brăila (stația de predare).

Localitățile comunei dispun de gaze naturale pentru consum casnic sau public.

Imobilele din localitățile componente ale comunei sunt racordate la rețeaua de gaze astfel: în localitatea Vădeni – cca 60%, în localitatea Baldovinești – cca. 60 % iar în localitatea Pietroiu – cca 50%.

Rețeaua de telecomunicații

Comuna Vădeni beneficiază de acoperire integrală cu rețele de telefonie fixă, mobilă și internet. Toți furnizorii de telefonie mobilă sunt prezenți în Comuna Vădeni.

SC TELECOM SA (fost ROMTELECOM) deține la Vădeni o centrală telefonică automată situată în centrul localității.

După anul 2000, numărul abonaților a început să scadă în mod constant, iar în ultimii numărul abonaților la telefonie fixă a scăzut semnificativ în favoarea abonaților la telefonie mobilă.

În prezent, SC TELECOM SA, oferă servicii complementare, în special acces la internet dar și de televiziune.

Atât SCTELECOM SA cât și SC RCS+RDS dețin canalizații de fibră optică pe întreg teritoriul Comunei Vădeni. Una din canalizații este pozată de-a lungul DN22B și una de-a lungul liniei CF curente.

De asemenea, firma SC COMETEI NET SRL oferă în toate satele Comunei Vădeni, servicii de internet și televiziune. Câteva gospodării au antene parabolice.

Reteaua de supraveghere video

La nivelul Comunei Vădeni, există și funcționează un sistem video de supraveghere stradală, inclusiv pentru supravegherea principalelor instituții publice din localitatea Vădeni.

2.4.3.Fondul locuibil

Spațiul de locuit al Comunei Vădeni, prezintă caracteristici proprii așezărilor rurale de câmpie, cu distanțe mici între proprietăți, acestea fiind amplasate de-a lungul drumurilor județene, comunale și locale.

În anul 2019, la o populație de 4.109 persoane, conform INS/TEMPO, existau 1.068 de proprietăți private și trei proprietăți publice, starea majorității locuințelor fiind bună.

Multe clădiri de locuit au fost reabilite, iar în ultimii ani au apărut multe locuințe noi, construite din materiale durabile (cărămida, bca, bolțari) pe terenuri libere sau prin demolarea caselor vechi.

În conformitate cu informațiile furnizate de Institutul Național de Statistică/baza de date TEMPO, evoluția numărului de locuințe, pe forme de proprietate și cea a autorizațiilor de construire se prezintă astfel:

Tabel nr.13 - Evoluția numărului de locuințe, a suprafeței locuibile și a autorizațiilor de construire pentru clădiri în Comuna Vădeni, perioada 2015-2019

An de referință	2015	2016	2017	2018	2019
Număr total locuințe	1.478	1.501	1.521	1.535	1.556
Proprietăți publice	3	3	3	3	3
Proprietăți private	1.475	1.498	1.518	1.532	1.553
Suprafața locuibilă (mp)	68.854	70.257	71.547	72.536	74.090
Număr total de autorizații	15	31	18	19	19

Sursa: Institutul Național de Statistică/Baza de date TEMPO

Fondul construit din localitățile Comunei Vădeni, în special cel al satului Vădeni, a avut de suferit, având în vedere că în decursul a doar câteva decenii locuitorii au trecut prin 11 inundații, fiind

nevoiți ca de fiecare dată să evacueze satul și, la întoarcere, să își refacă locuințele pe terenuri ceva mai îndepărtate de Siret și ceva mai înalte.

Cu excepția unor clădiri publice (biserica Vădeni, grădinița Vădeni - fosta școală) și a câtorva locuințe din perioada interbelică, fondul construit datează din a doua jumătate a secolului XX. Fondul construit este în stare medie, cu excepția construcțiilor noi aflate în stare bună. Multe corpuri ale principalelor clădiri sunt construite din paiantă, mai nou din zidărie de cărămidă iar acoperișul cu șarpantă de lemn are învelitoare din tablă sau țiglă.

Regimul de înălțime este parter, excepție făcând corpurile noi de construcții care au un regim de înălțime mai ridicat (P+1).

Arhitectura prezentă în localitățile Comunei Vădeni, deși în contrast cu arhitectura tradițională din zonele de munte și de deal, păstrează elemente ale arhitecturii vernaculare românești, regăsite pe tot teritoriul țării: soluția planimetrică, volumetria, prisma.

Clădirile au dimensiuni mici și sunt amplasate izolat pe parcelă; locuința tradițională este reprezentată de locuința formată din: prispă, o tindă, câte o cameră în stânga și în dreapta acesteia, cărora li se adaugă în spate o odaie și o cămară sau o bucătărie de vară.

Tipurile cele mai întâlnite sunt casele cu prispă pe două sau trei laturi, prisma fiind întoarsă pe latura/laturile scurte ale casei. Detaliile de arhitectură mai des întâlnite sunt reprezentate de decorațiile prispei: stâlpi din lemn uneori ciopliți, pazie traforată sau cioplită, traforuri din lemn la cornișă - florării.

Locuința tradițională are un chiler sau polată și multe încăperi: tindă, casa mare, casa mică, odaie, nu toate utilizate. Casa și anexele (bucătărie, grajd, coteț de păsări, crămă, chiler) sunt joase adaptate la condițiile climatice: mult soare și vânturi puternice. Pripsa pe două laturi deschisă către curte are stâlpi, pazie traforată și florărie de lemn. Materialele de construcție sunt: cărămida nearsă lipită cu lut, lemnul și tabla, țigla sau olane.

Conform Studiilor de fundamentare premergătoare elaborării planului urbanistic general al Comunei Vădeni, caracteristicile gospodăriei din Vădeni sunt următoarele:

1. din punct de vedere al tipului de activități desfășurate parcela este împărțită în trei zone:

- a. spațiu de locuit și de reprezentare (locuința și grădinița de flori/ ograda);
- b. spațiu de desfășurare a activităților gospodărești;
- c. spațiu de desfășurarea a activităților agricole (grădina de subzistență);

2. din punct de vedere al construirii pe parcela gospodăria este împărțită în două zone:

- a. zona construită - construcțiile sunt grupate în zona dinspre stradă a parcelei
- b. zona plantată - unde nu există construcții.

Zona construită este ocupată de locuință și anexe, care sunt subordonate din punct de vedere funcțional acesteia. De cele mai multe ori anexele sunt dispuse lateral sau în spatele casei, în funcție de modul de amplasare al casei pe parcelă și de orientarea acesteia față de stradă.

În Comuna Vădeni întâlnim următoarele tipuri de ocupare a parcelei:

- locuința așezată cu latura scurtă spre stradă și restul anexelor în jurul ei
- locuința așezată cu fațada lungă către stradă și restul anexelor amplasate în zona din spate a casei.

Restul construcțiilor sunt așezate în apropierea casei, subordonate acesteia, de cele mai multe ori fiind aranjate perimetral, în zona construită a parcelei.

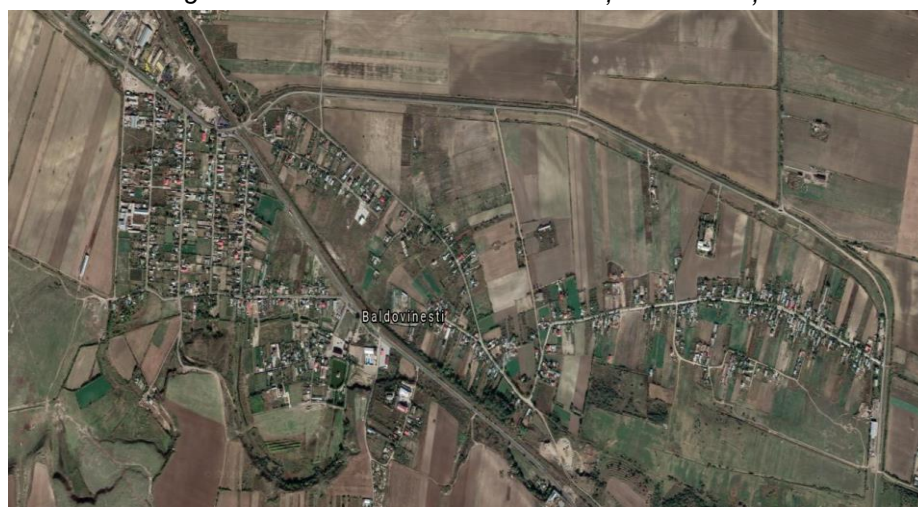
Trama stradală a celor trei localități ale Comunei Vădeni prezintă următoarea configurație:

Figura nr.17 - Trama stradală a localității Vădeni



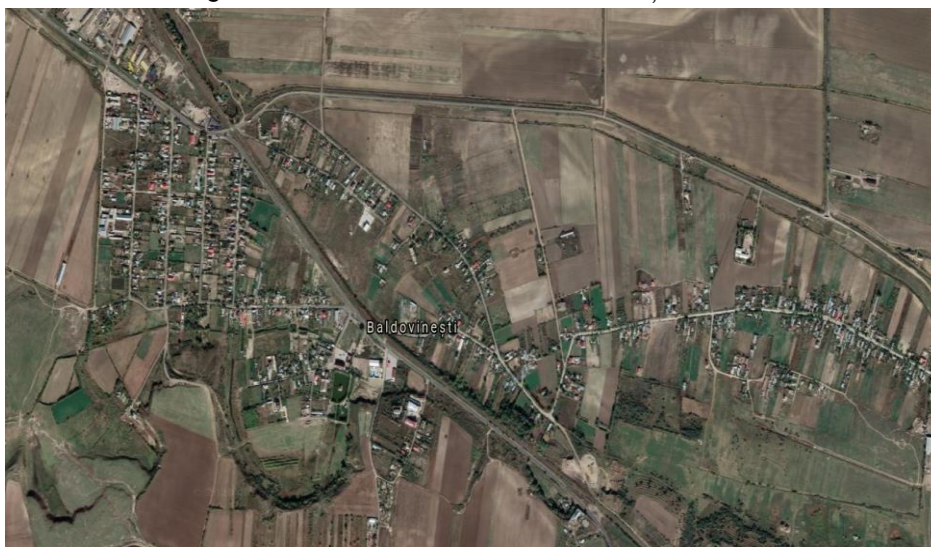
Sursa: <https://earth.google.com/>

Figura nr.18 Trama stradală a localității Baldovinești



Sursa: <https://earth.google.com/>

Figura nr. 19 - Trama stradală a localității Petroiu



Sursa: <https://earth.google.com/>

2.5.ECONOMIA LOCALĂ

Teritoriul administrativ al Comunei Vădeni este situat într-o regiune de câmpie, propice dezvoltării cu precădere a agriculturii, ca funcțiune economică de bază, cu cele două ramuri: cultivarea plantelor și creșterea animalelor. Culturile care se pretează reliefului, solului și climei acestor locuri sunt: cerealele și plante tehnice.

Calitatea bună a solurilor și lucrările de îmbunătățiri funciare realizate conferă teritoriului studiat o favorabilitate deosebită pentru dezvoltarea unor activități agricole intensive, cu o structură diversificată și productivă.

O influență importantă asupra agriculturii o au și factorii climaterici, cum ar fi nivelul precipitațiilor, temperaturile medii, numărul de zile însorite etc. Totodată s-a remarcat că în anii cu precipitații bogate, s-au înregistrat producții agricole însemnate.

2.5.1 Agricultura

Fondul funciar

Suprafața pe care se întinde Comuna Vădeni, este de 15.582 ha, dintre care 473,67 ha intravilan și 15.108,33 ha extravilan. În conformitate cu categoriile de folosință, fondul funciar în Comuna Vădeni, are următoarea structură:

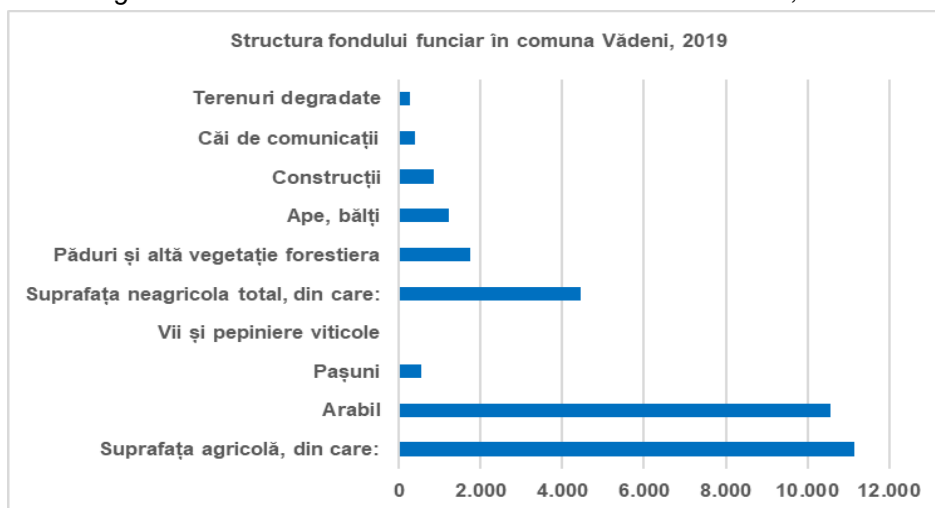
Tabel nr.14- Structura fondului funciar în Comuna Vădeni, 2019

Categoria de folosință	Suprafața (ha)	Ponderea în suprafața totală (%)
Suprafața totală, din care:	15.582	
Suprafața agricolă, din care:	11.148	71,54

Arabil	10.565	67,89
Pașuni	538	3,45
Vii și pepiniere viticole	31	0,20
Suprafața neagricola total, din care:	4.434	28,46
Păduri și altă vegetație forestiera	1.736	11,14
Ape, bălți	1.211	7,77
Construcții	837	5,37
Căi de comunicații	396	2,54
Terenuri degradate	254	1,63

Sursa: Primăria Comunei Vădeni

Figura nr. 20 - Structura fondului funciar în Comuna Vădeni, 2019



Comuna Vădeni deținea, în anul 2019, o suprafață totală agricolă de 11.148 ha, reprezentând 71,54 % din suprafața totală a comunei. Din distribuția suprafețelor, se constată că terenurile cultivate cu vii și pepiniere viticole au ponderea cea mai redusă (0,20 % din suprafață totală), iar terenurile arabile sunt cele mai întinse ca suprafață (67,89 % din suprafață totală). Suprafața agricolă care nu este teren arabil, cuprinde pășuni în pondere de 3,45 % din suprafața totală a comunei.

Terenurile neagricole au o suprafață totală de 4.434 ha, reprezentând 28,46% din suprafața totală a comunei și este distribuită astfel: păduri și altă vegetație forestieră cu o pondere de 11,14 %; ape și bălți cu o pondere de 7,77 %; construcțiile cu 5,37 %; pășunile 3,45 %; căile de comunicații 2,54 %; terenuri degradate cu 1,63 %.

Structura fondului funciar oferă posibilități semnificative de dezvoltare a economiei rurale, prin practicarea unei agriculturi diversificate, cu largi posibilități de îmbinare a ramurilor și de dezvoltare a unei agriculturi complexe.

În anul 2019, în Comuna Vădeni s-a cultivat o suprafață de 6.165 ha, cu următoarea structură de culturi:

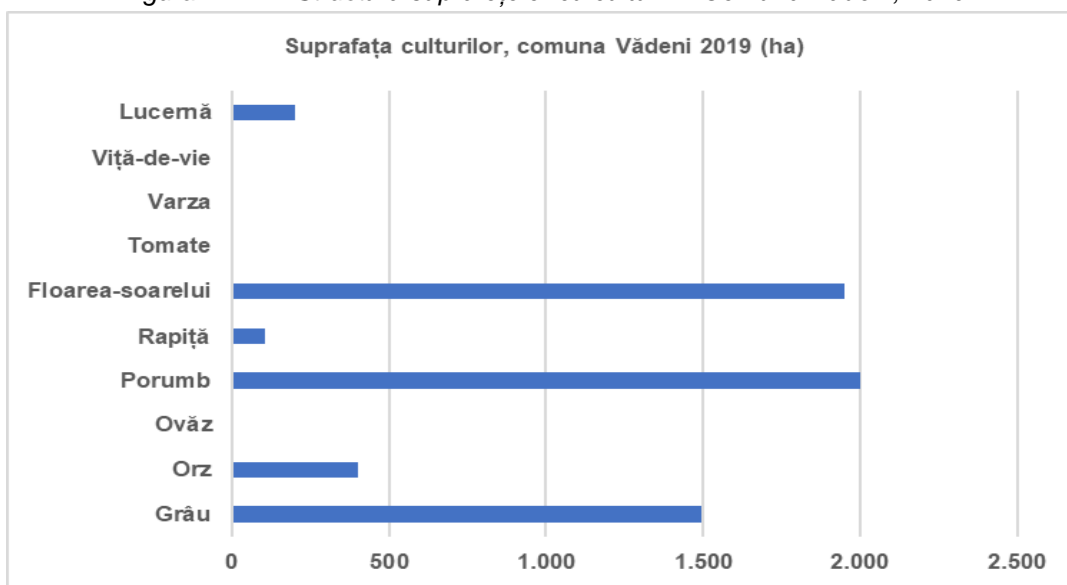
Cultivarea plantelor

Tabel nr.15 - Destinația culturilor pe teritoriul Comunei Vădeni, 2019

Denumire cultură	Suprafața (ha)
Grâu	1.493
Orz	400
Ovăz	7
Porumb	2.000
Rapiță	104
Floarea-soarelui	1.950
Tomate	5
Varza	1
Viță-de-vie	5
Lucernă	200

Sursa: Primăria Comunei Vădeni

Figura nr. 21 - Structura suprafețelor cu culturi în Comuna Vădeni, 2019



Tabel nr.16 Lista principalilor agenți economici din domeniul agricol din Comuna Vădeni, 2019

Nr. crt.	Denumire agent economic	Denumire activitate
1	SC AGROCONSERV SRL	Cultivarea plantelor
2	SC AGRO DRAGNIDA SRL	Cultivarea plantelor
3	SC AGRO DRANIAN SRL	Cultivarea plantelor
4	SC MISANA SRL	Cultivarea plantelor
5	SC LANUL AURIU SRL	Cultivarea plantelor

6	SC PRACTIC SERV SRL	Cultivarea plantelor
7	SC AGROTURISM SRL	Cultivarea plantelor
8	SC TU AGRAR FARM SRL	Cultivarea plantelor
9	SC CONTECOMAN SERV SRL	Cultivarea plantelor
10	SC OANVMAR LEG SRL	Cultivarea plantelor
11	SC MIHAPPLE SRL	Cultivarea plantelor
12	SC REFRACTORIES SERVICES	Cultivarea plantelor
13	SC BONAGRI HOLDING SRL	Cultivarea plantelor
14	SC TSB AGRILAND SRL	Cultivarea plantelor
15	SC DANOVA LEC SRL	Cultivarea plantelor
16	SC AGRIFIX SRL	Cultivarea plantelor
17	SC BIDISORT SRL	Cultivarea plantelor
18	SC AGRI DELTA SERV SRL	Cultivarea plantelor
19	SC GRANARUL EUROPEI SRL	Cultivarea plantelor

Sursa: Primăria Comunei Vădeni

În Comuna Vădeni terenurile agricole aparțin, în majoritate, exploatațiilor agricole private, consecință a implementării reformei funciare, multe dintre ele situându-se sub limita viabilității economice, cu un caracter de subzistență sau semisubzistență. Această situație implică faptul că ele nu produc, în general, venituri care să fie potențial investite/reinvestite, iar viabilitatea lor ca parteneri comerciali pare să fie limitată din această cauză.

În general, exploatațiile agricole mici sunt lipsite de mijloace de producție și resurse bănești, ceea ce le face vulnerabile la presiunile pieței și le oferă șanse reduse de a se capitaliza și moderniza. Majoritatea sunt orientate, cu precădere, spre satisfacerea nevoilor proprii de consum.

Remediul acestei situații este organizarea unor grupuri asociative care să organizeze teritorial exploatarea pământului, îmbunătățirea tehnologiilor de producție, dotarea cu un parc propriu de mașini agricole, educația post gimnazială a copiilor care nu urmează alte cicluri școlare, pentru formarea de deprinderi lucrative, pentru practicarea profesională a agriculturii, dar și calificarea în meserii neagricole - pentru asigurarea complementarității activităților economice, promovarea progresului tehnic, ridicarea potențialului productiv al pământului, prin lucrări de îmbunătățiri funciare, stimularea organizării de asociații sau societăți mari pentru exploatarea rentabilă a terenurilor agricole.

Creșterea animalelor și apicultura

În ceea ce privește creșterea animalelor, în trecut aceasta era o ramură dezvoltată în comună, însă, din cauza transformărilor de după anul 1990, prin dispariția fostelor cooperative agricole de producție (CAP) și a întreprinderilor agricole de stat (IAS), acest domeniu a cunoscut o scădere masivă.

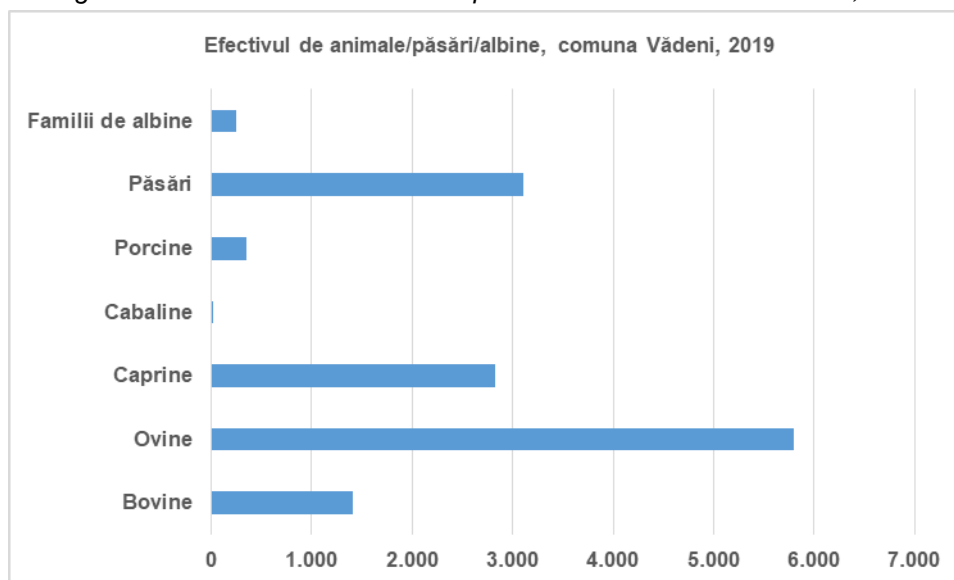
În prezent, conform datelor primite de la Primăria Comunei Vădeni, la nivelul comunei sunt înregistrate următoarele efective de animale:

Tabel nr.17 Efectivul de animale de pe teritoriul Comunei Vădeni, 2019

Efectiv de animale	Număr capete/familii
Bovine	1.410
Ovine	5.800
Caprine	2.825
Cabaline	12
Porcine	353
Păsări	3.100
Familii de albine	250

Sursa: Primăria Comunei Vădeni

Figura nr. 22 - Efectivul de animale/păsări/albine în Comuna Vădeni, 2019



Sectorul zootehnic suferă disfuncționalități legate de transformările de după anul 1990 prin dispariția fostelor cooperative agricole de producție (CAP) și a întreprinderilor agricole de stat (IAS).

În prezent, nu există producători de lapte sau de carne care să utilizeze pe scară largă tehnologii mecanizate.

Produsele animale se vând individual, în piețele din municipiile Brăila și Galați.

Cadrul natural în care pomii fructiferi și pădurile sunt reprezentate în teritoriu, favorizează dezvoltarea domeniului apicol.

Astfel, în comună există un număr de 15 apicultori, care dețin de familii albine, produsele pe care le obțin fiind mierea de albine, ceara și alte produse specifice precum propolisul și/ sau lăptișorul de matcă.

Problemele cu care se confruntă crescătorii de animale sunt legate de:

- costurile de obținere a furajelor de calitate și de îmbunătățire a raselor;
- spații de creștere a animalelor, utilaje și dotări necorespunzătoare standardelor în vigoare;
- prețul mic oferit pe piață pentru lapte sau produse finite;
- lipsa mijloacelor de transport acreditate conform legislației sanitar-veterinare pentru transportul carcaselor, laptelui și a produselor finite.

Pescuitul comercial și piscicultura

Datorită prezenței, pe teritoriul Comunei Vădeni a Fluviului Dunărea, în zonă s-a practicat din cele mai vechi timpuri și se practică în continuare, exploatarea resurselor piscicole, respectându-se legislația în vigoare pentru acest sector al economiei naționale.

Ihtiofauna este bogată, fiind reprezentată prin pești autohtoni (crapul, somnul, șalăul, linul, știuca, carasul, mreana, oblețul, ghiborțul), precum și prin pești migratori ce se reproduc în Dunăre (nisetrul, morunul,



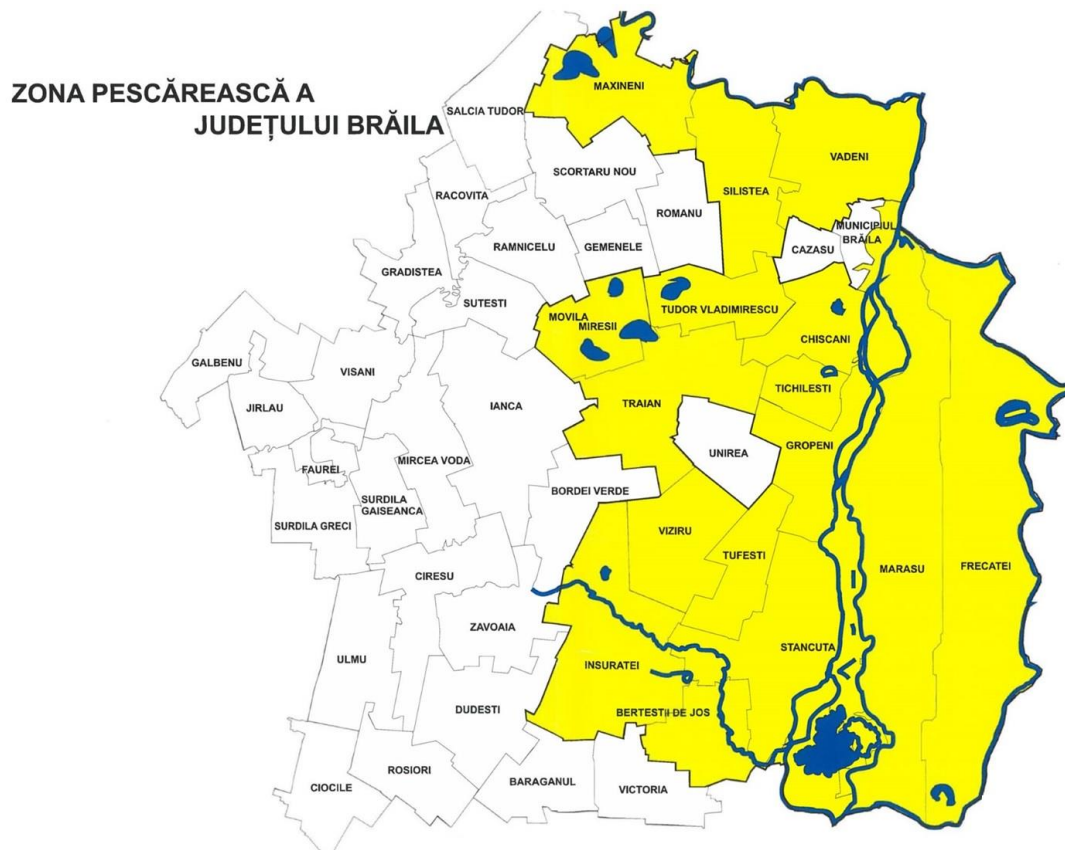
cega,
scrumbia).



Politica axată pe îndiguirea fluviului Dunărea pentru a reduce riscul inundațiilor și pentru a furniza pământ pentru agricultură, a condus însă la scăderea dramatică a pescuitului.

În prezent, Comuna Vădeni face parte din Zona pescărească a județului Brăila, teritoriu pe care se implementează de către Asociația Grupul Local pentru Promovarea Dezvoltării Integrate a Zonei Pescărești a județului Brăila, Strategia de dezvoltare locală integrată a zonei pescărești a județului Brăila, care are ca viziune pentru 2014-2020, ca teritoriul să devină „O zonă pescărească și de acvacultură dezvoltată durabil prin valorificarea potențialului acesteia, conservarea identității locale și consolidarea și diversificarea activităților”.

Figura nr. 23 - Zona pescărească a județului Brăila



Sursa: <https://www.pescuitbraila.ro/>

Pe sectorul de Dunăre aferent Comunei Vădeni, își desfășoară activitatea Asociația de pescari comerciali "Ceabuna Brăila" care, conform Agenției Naționale pentru Pescuit și Acvacultură, este autorizată să pescuiască pe tronsonul km 155-169, aceasta având stabilit punctul de debarcare/acostare la Dunăre, la km 157.

Silvicultură

Din punct de vedere al repartizării teritoriale, suprafețele forestiere din Comuna Vădeni ocupă 1.736 ha, având o pondere de 11,14 % din suprafața teritoriului administrativ. Pădurile și suprafața forestieră sunt amplasate, în mare parte, pe suprafața ariilor naturale protejate, acestea fiind compuse, în principal, din salcie, plop și pe alocuri frasin și ulm dar și în zona riverană Dunării.

Conform studiilor de fundamentare premergătoare elaborării Planului Urbanistic General al Comunei Vădeni, extensiunea spațială a zonelor ocupate de culturi agricole datorită condițiilor naturale favorabile a determinat o presiune semnificativă asupra fondului forestier. Pentru refacerea acestuia sunt necesare aplicarea următoarelor tipuri de împădurire: pentru combaterea eroziunii solului și pentru protejarea terenurilor agricole.

2.5.2 Industrie

Profilul Comunei Vădeni nu presupune o dezvoltare de amploare a industriei pe plan local. În schimb, beneficiază de poziția sa aflată în imediata vecinătate a Municipiului Brăila, cel mai important centru industrial al județului Brăila, în sensul că, agenți economici cu o contribuție foarte importantă din punct de vedere a indicatorilor de performanță (cifra de afaceri) și profitabilitate (profitul obținut), își desfășoară activitățile pe teritoriul comunei -sub formă de punct de lucru.

Tabel nr. 18 Lista principalilor agenți economici din sectorul industrial din Comuna Vădeni, 2019

Nr. crt.	Denumire agent economic	Denumire activitate
1	SC MINI SERV OIL SRL	Fabricarea produselor obținute din prelucrarea țiteiului
2	SC MINIFARI SRL	Depozitare
3	SC TIHI SRL	Tratarea și acoperirea metalelor
4	SC AGROM IMPORT EXPORT SRL	Fabricarea preparatelor pentru hrana animalelor de fermă
5	SC TANCRAID SRL	Lucrari de construcții a drumurilor și autostrazilor
6	SC DIOTECH SRL	Fabricarea betonului
7	SC CRICONS SRL	Lucrări de construcții a drumurilor și autostrăzilor
8	SC IVADALIA SRL	Comerț și agricultură
9	SC MISTER AROMATICUS SRL	Fabricarea condimentelor și ingredientelor
10	SC AGROREICOS SRL	Comerț și agricultură
11	SC NUGATISIMO SRL	Comerț cu ridicata al zahărului, ciocolatei și produselor zaharoase
12	SC PAGREIMA SRL	Construcția de nave și structuri plutitoare
13	SC LA ANDREEA MARINA 26 CONSTRUCT SRL	Fabricarea de constructii metalice si parti componente ale structurilor metalice
14	SC APICOL APIS SRL	Apicultură/Creșterea albinelor
15	SC CONDIMENTE INGREDIENTE SRL	Fabricarea condimentelor si ingredientelor
16	LIBERTY GALATI SA	Productia de metale feroase sub forme primare li de feroaliaje
17	SC POLISHMAR SRL	Lucrări de pardosire și placare a pereților

Surse: Primăria Comunei Vădeni, <https://www.risco.ro/> și <https://www.listafirme.ro/>

Dezvoltarea activităților industriale de orice profil este, în principal, condiționată de echiparea edilitară a localității, în special de alimentarea cu apă și de canalizare.

Posibilitățile de dezvoltare a activităților industriale sunt foarte diverse prin inițiativa micilor întreprinzători, care trebuie sprijiniți în direcția înființării de întreprinderi industriale.

În acest sens, se pot realiza și mici unități agroindustriale de prelucrare a produselor rezultate din agricultură și zootehnie. Potențialul dezvoltării unor activități industriale este practic același în oricare din satele Comunei Vădeni.

Dezvoltarea industrială a comunei trebuie să se realizeze în funcție de resursele existente, iar autoritățile locale se pot implica în stimularea afacerilor, prin:

- fixarea, prin PUG-ul Comunei Vădeni, a unei zone de intravilan destinată amplasamentelor industriale și asigurarea utilităților și a cailor de acces;
- dezvoltarea spiritului antreprenorial și oferirea de informații în domeniul afacerilor și al finanțărilor prin contactarea unor firme de consultanță;
- înființarea centrelor de predare a cerealelor;
- construirea unor fabrici de procesare a legumelor, a laptelui sau a cărnii;
- înființarea unui abator, la standarde, care să deservească și localitățile limitrofe;
- înființarea unui centru de predare a produselor din carne și lapte - domeniul zootehnie;
- înființarea de ferme de animale etc.

De asemenea, agenții economici mari care își desfășoară activitatea în Municipiile Brăila sau Galați, își pot extinde afacerile prin înființarea unor puncte de lucru, fapt ce va conduce la apariția de noi sectoare în economia comunei: servicii, depozitare, logistică, industria ușoară, prefabricare, asamblare componente, etc.

Chiar dacă cele enumerate mai sus par a nu avea legătură cu autoritățile locale, fiind de competența investitorilor privați, în fapt autoritățile locale pot sprijini dezvoltarea afacerilor prin identificarea potențialelor firme dornice să investească și acordarea unor facilități, cum ar fi teren, scutiri și reduceri de taxe, etc.

2.5.3. Servicii și comerț

Conform datelor oferite de Primăria Comunei Vădeni, în Comuna Vădeni activează următoarele societăți cu obiect de activitate prestări servicii:

Tabel nr.19 Lista principalilor agenți economici din sectorul servicii din Comuna Vădeni, 2019

Nr. crt.	Denumire agent economic	Denumire activitate
1	SC AVIMI SERV SRL	Transporturi rutiere de mărfuri
2	SC RENMASEBTRANS SRL	Transporturi rutiere de mărfuri
3	SC CONTINVEST SRL	Activități de consultanță pentru afaceri si management

Surse: Primăria Comunei Vădeni, <https://www.risco.ro/> și <https://www.listafirme.ro/>

În categoria activităților de ordin secundar se înscriu cele comerciale, și acestea sunt legate mai ales de comerțul cu amănuntul. Punctele de desfacere a produselor alimentare au infrastructura slab dezvoltată, fiind practic amenajate în gospodăriile populației sau în spații închiriate.

Tabel nr. 20 Lista principalilor agenți economici din sectorul comerț, din Comuna Vădeni, 2019

Nr. crt.	Denumire agent economic	Denumire activitate
1	SC UDARTIN TRANS SRL	Transporturi rutiere de mărfuri
2	SC SPIRT COM SRL	Comerț cu amănuntul
3	SC ROMGALIANI SRL	Comerț cu amănuntul

4	SC TODRILIN SRL	Comerț cu amanuntul
5	SC TALILENA SRL	Comerț cu amanuntul
6	SC GAVOZBRIA SRL	Comerț cu amănuntul
7	AURICA GHEORGHE PFA	Comerț cu amanuntul
8	PROCOPE MARIANA MARINELA I.I.	Comerț cu amanuntul
9	ROALBIDAL SRL	Comerț cu amanuntul
10	MAXINEANU CARMEN CORINA PFA	Comerț cu amanuntul
11	CORTUDOR SRL	Comerț cu amanuntul
12	RUSU LENUTA PFA	Comerț cu amanuntul
13	CIOCAN VIORICA I.I.	Comerț cu amanuntul
14	CONSTANTIN SANDA I.I.	Comerț cu amanuntul
15	BOTOSINEANU NADIA I.I.	Comerț cu amanuntul
16	TUDORICA IULIAN PFA	Comerț cu amanuntul
17	SC SAMATA IMPEX SRL	Comerț cu ridicata
18	SC ALONDRA COMPROD SRL	Comerț cu amanuntul
18	SC MOROLOR SRL	Baruri
19	SC TRIANON COM SRL	Comerț cu amanuntul
20	SC LIRONIK IMPEX SRL	Comerț cu amanuntul

Sursa: Primăria Comunei Vădeni, <https://www.risco.ro/> și <https://www.listafirme.ro/>

Pe lângă serviciile de bază existente, la nivel local pot fi înființate firme care să furnizeze următoarele servicii: servicii bancare; servicii reparații auto, electrocasnice și electronice; spălătorie auto; frizerie-coafor; etc.

2.5.4 Turism

Turismul creează oportunități de creștere economică regională și locală și contribuie la crearea de noi locuri de muncă prin valorificarea patrimoniului natural și cultural, inclusiv din zonele marginale, dezavantajate din punct de vedere economic și social.

Potențialul turistic al unui teritoriu înseamnă totalitatea posibilităților pe care mediul natural, antropoc și cel social le poate pune la dispoziția activităților turistice (indiferent că sunt sau nu folosite în aceste scopuri).

Peisajul natural

Elementele reprezentative și cu cea mai mare atractivitate a peisajului natural din Comuna Vădeni sunt: fluviul Dunărea, râul Siret și ariile naturale ROSPA0071 Lunca Siretului Inferior - arie de

protecție specială avifaunistică- în aceasta fiind inclus Situl de importanță comunitară ROSCI0162 Lunca Siretului Inferior.

Acestea dispun de un potențial de mare valoare turistică, constituit din luciul de apă, fondul piscicol al apelor, fondul forestier asociat, avifauna și fauna terestră, potențialul navigabil și fluvial în scop turistic.

ROSPA0071 Lunca Siretului Inferior se întinde și pe suprafața Comunei Vădeni iar la baza desemnării sitului se află mai multe specii avifaunistice enumerate în anexa I-a a Directivei Consiliului European 147/CE din 30 noiembrie 2009 și Directiva 79/409/CEE din 2 aprilie 1979 (privind conservarea păsărilor sălbatice); astfel: stârc galben (*Ardeola ralloides*), stârc de noapte (*Nycticorax nycticorax*), stârc pitic (*Ixobrychus minutus*), stârc roșu (*Ardea purpurea*), pescăruș albastru (*Alcedo atthis*), gâsca de vară (*Anser anser*), rață roșie (*Aythya nyroca*), rață fluierătoare (*Anas penelope*), rață pestriță (*Anas strepera*), rață mică (*Anas crecca*), rață mare (*Anas platyrhynchos*), rață sulițar (*Anas acuta*), rață cârâitoare (*Anas querquedula*), rață lingurar (*Anas clypeata*), rață cu cap castaniu (*Aythya ferina*), rață moțată (*Aythya fuligula*), șorecar comun (*Buteo buteo*), barză albă (*Ciconia ciconia*), lebădă de iarnă (*Cygnus cygnus*), lebădă de vară (*Cygnus olor*), erete de stuf (*Circus aeruginosus*), chirighiță-cu-obraz-alb (*Chlidonias hybridus*), chirighiță neagră (*Chlidonias niger*), chirighiță-cu-aripe-albe (*Chlidonias leucopterus*), egretă mică (*Egretta garzetta*), egretă albă (*Egretta alba*), lișiță (*Fulica atra*), vânturelul roșu (*Falco tinnunculus*), pescăriță răsătoare (*Gelochelidon nilotica*), sfrâncioc roșiatic (*Lanius collurio*), sfrânciocul cu frunte neagră (*Lanius minor*), pescăruș răsător (*Larus ridibundus*), pescăruș argintiu (*Larus cachinnans*), sitar de mâl (*Limosa limosa*), prigoare (*Merops apiaster*), pelicanul comun (*Pelecanus onocrotalus*), lopătar (*Platalea leucorodia*), corcodel mare (*Podiceps cristatus*), cormoran mare (*Phalacrocorax carbo*), ciocântors (*Recurvirostra avosetta*), chiră de baltă (*Sterna hirundo*), călifar alb (*Tadorna tadorna*), fluierar negru (*Tringa erythropus*), fluierarul cu picioare roșii (*Tringa totanus*), nagăț (*Vanellus vanellus*).

Alte caracteristici ale sitului:

Este o zonă de subsidență cu altitudini reduse (aprox. 5m). Se întâlnesc păduri de luncă. Flora de lunca joasa inundabila este intens reprezentata de asociații vegetale specifice din genurile *Pragmites*, *Typha*, *Nimphoides*, *Scirpus* și altele. Este o zona aflată în calea migrației numeroaselor specii de păsări acvatice: ardeide (*Ardeola ralloides*, *Egretta garzetta*, *Egretta alba*, *Ardea purpurea*), treskiornithide (*Plegadis falcinellus*, *Platalea leucorodia*), anatide (*Cygnus olor*, *Anser anser*, *Anas querquedula*, *Anas clypeata*, *Aythya ferina*, *Aythya nyroca*), ralide (*Gallinula chloropus*, *Fulica atra*), charidriiforme (*Himantopus himantopus*, *Recurvirostra avosetta*, *Vanellus vanellus*, *Limosa limosa*, *Tringa totanus*, *Tringa ochropus*), laride (*Larus ridibundus*), sternide (*Sterna hirundo*, *Chlidonias hybridus*), hirundinide (*Riparia riparia*, *Hirundo rustica*), sylviide (*Acrocephalus sp.*) s.a.

ROSCI0162 Lunca Siretului Inferior se suprapune peste SPA Lunca Siretului Inferior, ambele fiind administrate de către Asociația pentru Conservarea Diversității Biologice.

Tipuri de habitate prezente în sit: Cursurile de apă în zonele de câmpie, până la cele montane, cu vegetație din Ranunculion fluitantis și Callitriche Batrachion; Pajiști aluviale din Cnidion dubii; Păduri ripariene mixte cu Quercus robur, Ulmus laevis, Fraxinus excelsior sau Fraxinus angustifolia, din lungul marilor râuri (Ulmenion minoris); Râuri cu maluri nămolose cu vegetație de Chenopodion rubri și Bidention; Zăvoaie cu Salix alba și Populus alba; Vegetație de silvostepa eurosiberiana cu Quercus spp.; Păduri aluviale cu Alnus glutinosa și Fraxinus excelsior (Alno-padion, Alnion incanae, Salicion albae).

Specii de mamifere enumerate în anexa II a Directivei Consiliului 92/43/CEE: Lutra lutra și Spermophilus citellus.

Specii de amfibieni și reptile enumerate în anexa II a Directivei Consiliului 92/43/CEE: Emys orbicularis, Triturus cristatus, Bombina bombina.

Specii de pești enumerate în anexa II a Directivei Consiliului 92/43/CEE: Aspius aspius, Cobitis taenia, Gobio kessleri, Gobio albipinnatus, Gymnocephalus schraetzer, Misgurnus fossilis, Pelecus cultratus, Rhodeus sericeus amarus, Sabanejewia aurata, Zingel streber, Zingel zingel.

Specii de nevertebrate enumerate în anexa II a Directivei Consiliului 92/43/CEE: Lucanus cervus, Vertigo angustior.

Calitate și importanță: Sit important pentru speciile de pești reofili, reprezentând o porțiune de râu relativ puțin afectată de activități antropice.

Amplasate în apropierea marelui drum de migrație estic, parcurs de foarte multe păsări în timpul migrațiilor, oferă prin habitatele lor caracterizate de un grad mare de naturalitate locuri ideale pentru un număr mare de specii de păsări în vederea hrănirii și odihnei, condiții de reproducere, iernare sau de hrănire și odihnă în timpul pasajelor.

Pe suprafața ariilor, există panouri de informare și panouri cu hărți pentru orientare, însă acestea nu sunt suficiente, fiind necesară suplimentarea lor.

De asemenea, mai sunt necesare următoarele amenajări și dotări: panouri de avertizare și atenționare, observatoare ornitologice lângă habitatele frecventate de păsări, poteci/drumuri pentru vizitare, trasee turistice și tematice, locuri de campare, amenajări pentru colectarea deșeurilor și vetre de foc.



Sursa: <http://luncasiretului.biodiversitate.ro/>

Ariile naturale de pe teritoriul Comunei Vădeni, dețin atuuiri importante pentru dezvoltarea activităților recreative, activități ce pot aduce venituri importante, atât celor ce le administrează cât și comunității locale.

Peisajul antropic

Teritoriul actual al Comunei Vădeni a fost populat din timpuri străvechi.

În acest sens, existența populației pe aceste meleaguri datează încă din neolitic. Cercetările arheologice au condus la descoperirea celor mai vechi urme de cultură materială cunoscute până în prezent pe teritoriul județului Brăila, aparținând de cultura Boian și Gumelnița.

Pe la anul 4500 î.Hr., un val de populații sud-dunărene vine în Câmpia Brăilei, impulsionând dezvoltarea unui nou mod de viață neolitic, denumit cultura Gumelnița, bazat pe cultivarea pământului, creșterea animalelor și practicarea meșteșugurilor. Cultura Gumelnița ilustrează un mod de viață răspândit în jumătatea estică a Peninsulei Balcanice și este considerată una din cele mai reprezentative culturi arheologice de la sfârșitul epocii pietrei.

În jurul satului Baldovinești, la o distanță de 3 km spre vest și la 6 km spre nord de orașul Brăila, a fost descoperit un tumul ce datează din epoca bronzului timpuriu. Campania de săpături din anul 1961 a mai dat la iveala urme de locuire vremelnică ce atestă trecerea prin zonă a unei populații pecenege-ceramica din secolul X-XI.

Tabel nr. 21– Monumente arheologice de pe teritoriul Comunei Vădeni

Tip	Categorie	Epocă (datare)	Cultura/ Faza culturală	Descriere/ Observații	Data descoperirii
Tumul	Descoperire funerară	Epoca bronzului timpuriu	Cultura de stepă istro-pontică	Movila a fost săpată integral. S-au descoperit 17 morminte de înhumație atribuite populației de	1961

				păstori venită din stepele nord - pontice, unul dintre morminte având doua vase ce aparțin culturii Tei.	
--	--	--	--	--	--

Sursa: <http://ran.cimec.ro/>

Conform Studiilor de fundamentare premergătoare elaborării Planului Urbanistic General al Comunei Vădeni, județul Brăila, din punct de vedere al morfotipologiei peisajului antropoc al satelor din comuna Vădeni se constată că acestea se află amplasate în general de-a lungul principalelor căi de acces și deschise către peisajul agricol.

Gospodăriile sunt aglomerate, iar terenurile de cultură sunt plasate în întregime în afara vetrelor satului.

În structura gospodăriei, locul central nu-l ocupă adăposturile pentru animale, ci construcțiile pentru depozitat cerealele (magazii, pătule, porumbare), pentru adăpostul uneltelor și atelajelor de muncă.

Locuința, sistemul de alimentație, sărbătorile și obiceiurile calendarului popular, folclorul, portul și arta populară, reflectă direct sau indirect, ocupația dominantă a locuitorilor, cultivarea plantelor.

Majoritatea fondului construit este compus din locuințe individuale construite în a doua jumătate a secolului XX, din cărămidă sau paiantă, tencuite și zugravite în culori puternice, pe parter, cu câteva încăperi înșiruite în lungul curții, cu acoperișuri în patru ape învelitori din tablă.

Cerdacul pe partea de sud, pe toată lungimea casei, este frecvent cu foarte frumoase și echilibrate arce trilobate.

Aproape toate casele au un decor discret de trafor de lemn, la streășini sau fruntăriile cerdacului.



Sursa: <https://earth.google.com/>

Casa Memorială „Moș Dumitru” din satul Baldovinești



La circa 200 m de Gara Baldovinești, lângă Căminul Cultural, în satul Baldovinești- Comuna Vădeni, se află Casa memorială a scriitorului Panait Istrati, care reproduce fidel casa lui Moș Dumitru, o veche casă țărănească, modestă, văruiată în alb, cu acoperiș de stuf. Casa este o replică a unei case țărănești de la începutul secolului XX. Aici sunt prezentate piese de mobilier, scoarțe, război de țesut, vârtelniță, ladă de zestre, scaune, fotografii și cărți.

Sursa: Primăria Comunei Vădeni

Aceasta este casa în care a copilărit scriitorul Panait Istrati, la bunica Nedelea, sub îndrumarea celor doi unchi ai săi - Moș Dumitru și Moș Anghel. Dumitru și Anghel erau frații mamei lui Panait Istrati - Joița Istrati, care lucra la Brăila ca spalătoreasă. În Baldovinești, Dumitru rămăsese să îngrijească de bunica lui Panait Istrati, celălalt unchi al său, Anghel, mai scăpătat, își făcuse în sat cârciuma "La Moș Anghel", la drumul dintre Brăila și Galați, birt care a dăinuit până în zilele noastre.



Sursa: <http://ghidulmuzeelor.cimec.ro/>

Peisajul cultural

Comuna Vădeni aparține Subzonei Centrale Ianca. În cadrul acesteia se conturează subzona dunăreană brăileană, în care sunt grupate satele „băltăreților” de pe malul înalt al luncii Dunării de la Vădeni la Gura Gârluții și din Balta Brăilei. Această subzonă se dovedește a fi din punct de vedere etnografic una din cele mai interesante regiuni ale țării, unde s-au păstrat până târziu, o serie de elemente dintre cele mai arhaice, specifice poporului român și dispărute de foarte multă vreme în celelalte regiuni ale României.

În satele de pe malul Dunării, tipul de aşezare este oarecum asemănător cu cel din interiorul câmpiei, situate pe malul promontoriilor terasei ce înainta deasupra luncii inundabile a Dunării până acum câţiva ani. Cele mai multe erau înconjurate cu şanţuri semicirculare.

Se remarcă tipul de gospodărie permanentă-în sat, dublată de anexa sa economică de la tarla sau de bordeiul din baltă. Anexele reprezentau o serie de adăposturi temporare necesare traiului oamenilor şi animalelor: bordeiul sau coliba, surle, saivane, perdele pentru oi, purcăreţe, arcaci pentru cai, etc. Pe grindurile înalte, înconjurate cu şanţ şi întăritură de pământ, se făcea agricultură, iar vara stătea aici întreaga familie.

Interiorul popular era simplu. În casa de locuit se aflau unul până la trei paturi, în funcţie şi de membrii familiei. Pe perete, după uşă se făcea un mic dulap sau „blidar”, din chirpici sau din lemn. Se mânca pe masa rotundă, joasă cu scăunele pe trei picioare. Iarna era băgat aici şi războiul de ţesut. Hainele se agăţau la uscat pe nuiete sau pe poliţe prinse de perete sau de coardele de la „bagdadie”. Pe pat se puneau rogojini acoperite cu foiţe învărgate. Se lumina cu opaiţ, mai târziu cu lampă cu petrol.

Cultura materială a locuitorilor din Comuna Vădeni a fost determinată de cadrul natural în care s-a desfăşurat - situarea în câmpie, şi relaţia cu Dunărea şi Siretul.

Meşteşugurile erau legate de activităţile specifice, creşterea animalelor, agricultura, confecţionarea pieselor de îmbrăcăminte, decorarea caselor şi pescuitul.

Identificarea, păstrarea şi valorificarea fondului etnografic are o importanţă majoră pentru dezvoltarea localităţilor rurale, contribuind la conturarea unei identităţi specifice ce contribuie major la sporirea atractivităţii acestor localităţi atât pentru populaţie cât şi pentru investitori.

Păstrarea, valorificarea şi transmiterea acestui patrimoniu etnocultural constituie o sarcină a generaţiilor prezente, reprezentate deopotrivă de autorităţi publice, cât şi de simpli cetăţeni. Importanţa conştientizării populaţiei asupra acestui tip de patrimoniu este o condiţie determinantă pentru dezvoltarea teritorială, contribuind la creşterea coeziunii şi a implicării comunităţilor rurale în viaţa localităţii.

În acest sens, în anul 2020, Comuna Vădeni a înfiinţat un Punct de informare, investiţie finanţată prin intermediul Programului Operaţional pentru Pescuit şi Afaceri Maritime 2014-2020, în cadrul Strategiei de Dezvoltare Locală Integrată a Zonei pescăreşti a Judeţului Brăila, care este destinat valorificării identităţii locale, fiind dotat cu echipamente performante şi în cadrul căruia se vor organiza următoarele tipuri de activităţi:



Sursa: Primăria Comunei Vădeni

- manifestări expoziționale pe plan local și regional, în care istoria, obiceiurile și specificul zonei vor avea rolul principal;
- workshop-uri, periodice, pe diverse teme, cum ar fi: workshop-uri gastronomice - în care se va pune accentul, în special, pe produsele piscicole; workshop-uri de realizare a unor produse hand-made, în special cu artiști locali;
- acțiuni de promovare a metodelor de producție ecologică;
- activități de marketing intern și extern cu rol în creșterea numărului de turiști, creșterea circulației produselor locale, dezvoltarea pescuitului și activității piscicole locale/ regionale. Pentru o cât mai bună valorificare a potențialului turistic al zonei, vor avea loc întâlniri, conferințe, la care vor participa, printre alții, reprezentanți ai unor agenții de turism, dezvoltatori turistici din zonă, proprietari ai locurilor de cazare din zonă, etc.
- acțiuni de cooperare cu instituțiile locale și regionale pe probleme de turism piscicol (autorități ale administrației publice locale, camere de comerț, etc.);
- acțiuni de e-marketing și e-promovare.

În Comuna Vădeni, există spații de cazare și unități de alimentație publică pentru turiștii care tranzitează localitatea sau vor să o viziteze. Dintre acestea enumerăm: motelul „Hanul cu flori” amplasat pe Soseaua Brăila-Focșani, Popasul „Baldo”, restaurantul “Casa cu Stuf”, amplasat în localitatea Baldovinești care deține un mic lac de agrement și o minifermă etc.

Prezența tuturor elementele de peisaj natural și cultural favorizează dezvoltarea turismului rural/agroturism, ecoturismului și turismului de agrement în zonă.



Sursa: <https://www.facebook.com/LaCasaCuStuf/>

2.6. EDUCAȚIE, CULTURĂ, SPORT

2.6.1 Educație

Conform site-ului Inspectoratului Școlar Județean Brăila/Rețeaua unităților de învățământ preuniversitar, în anul școlar 2019-2020, pe teritoriul Comunei Vădeni și-au desfășurat activitatea următoarele unități de învățământ:

Tabel nr. 22 - Lista unităților de învățământ de pe raza Comunei Vădeni

Nr.crt.	Denumirea unității de învățământ	Localitatea
1.	ȘCOALA GIMNAZIALĂ VĂDENI	Vădeni
2.	ȘCOALA GIMNAZIALĂ BALDOVINEȘTI	Baldovinești
3.	GRĂDINIȚA CU PROGRAM NORMAL VĂDENI	Vădeni
4.	GRĂDINIȚA CU PROGRAM NORMAL BALDOVINEȘTI	Baldovinești
5.	GRĂDINIȚA CU PROGRAM NORMAL PIETROIU	Pietroiu

Sursa: https://www.isjbraila.ro/discipline_domenii_cont.php?idd=17&iddc=0&p=1



Sursa:Primăria Comunei Vădeni



Sursa:Primăria Comunei Vădeni

Totodată, în conform INS/Baza de date TEMPO, la finalul anului 2019, unitățile de învățământ din Comuna Vădeni dispuneau de următoarea infrastructură școlară:

Tabel nr.23 Situația infrastructurii școlare la nivelul unităților de învățământ din Comuna Vădeni, 2019

Denumire infrastructură școlară	Nr.săli/laboratoare/terenuri/PC-uri
Săli de clasă, din care:	19
Săli pentru învățământ preșcolar	4
Săli pentru învățământ primar și gimnazial	15
Sală pentru educație fizică	1
Terenuri de sport	1
PC-uri	37

Sursa: Institutul Național de Statistică/Baza de date TEMPO

Săliile de curs sunt dotate cu mobilier, laboratorul de informatică este prevăzut/dotat cu conexiune la internet, exista o rețea funcțională de calculatoare, copiatoare și alte materiale didactice.

STRATEGIA DE DEZVOLTARE LOCALĂ A COMUNEI VĂDENI PENTRU PERIOADA 2021-2025



Transportul copiilor către unitățile de învățământ se realizează cu ajutorul a unui microbuz școlar cu 16 locuri, acesta transportând elevii din Pietroiu la școala din localitatea Vădeni.

În perioada 2015-2019, în instituțiile de învățământ din Comuna Vădeni, populația școlară pe niveluri de educație a avut următoarea structură:

Tabel nr.24 Evoluția populației școlare pe niveluri de educație, Comuna Vădeni, 2015-2019

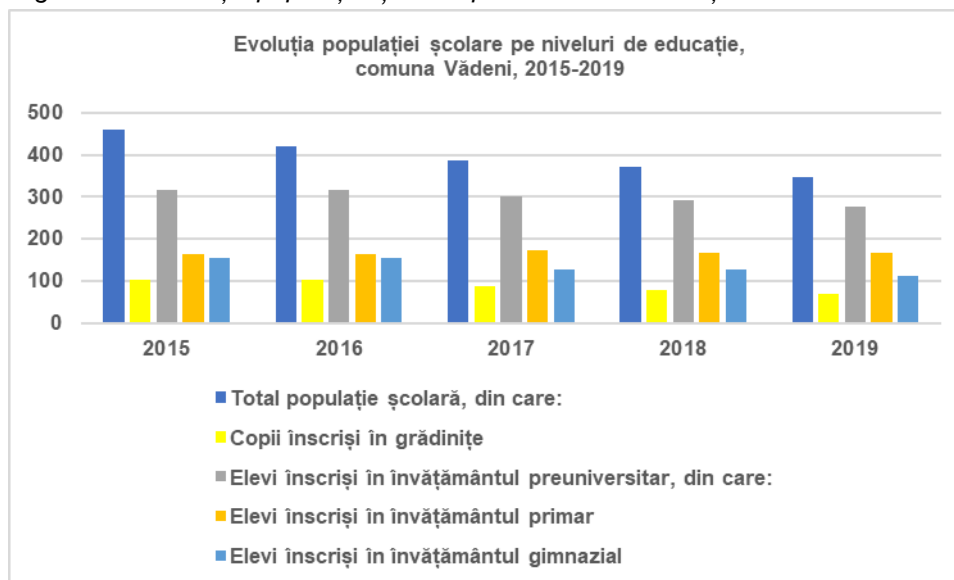
An de referință	2015	2016	2017	2018	2019
Total populație școlară, din care:	460	420	388	373	348
Copii înscriși în grădinițe	103	103	87	80	71
Elevi înscriși în învățământul preuniversitar, din care:	317	317	301	293	277
Elevi înscriși în învățământul primar	163	163	174	166	166
Elevi înscriși în învățământul gimnazial	154	154	127	127	111

Sursa: Institutul Național de Statistică/Baza de date TEMPO

Din analiza datelor prezentate anterior, se poate observa că, în intervalul de timp 2015-2019, populația școlară în Comuna Vădeni a înregistrat o scădere, de la 460 elevi până la 348 de elevi.

Cea mai mare modificare a fost înregistrată la indicatorul elevi înscriși în învățământul gimnazial, unde indicatorul a scăzut de la valoarea de 154 înregistrată în anul 2015 la valoarea de 111, în anul 2019.

Figura 24 – Evoluția populației școlare pe niveluri de educație în Comuna Vădeni



De asemenea, în perioada 2015-2019, personalul didactic pe niveluri de educație a avut următoarea structură:

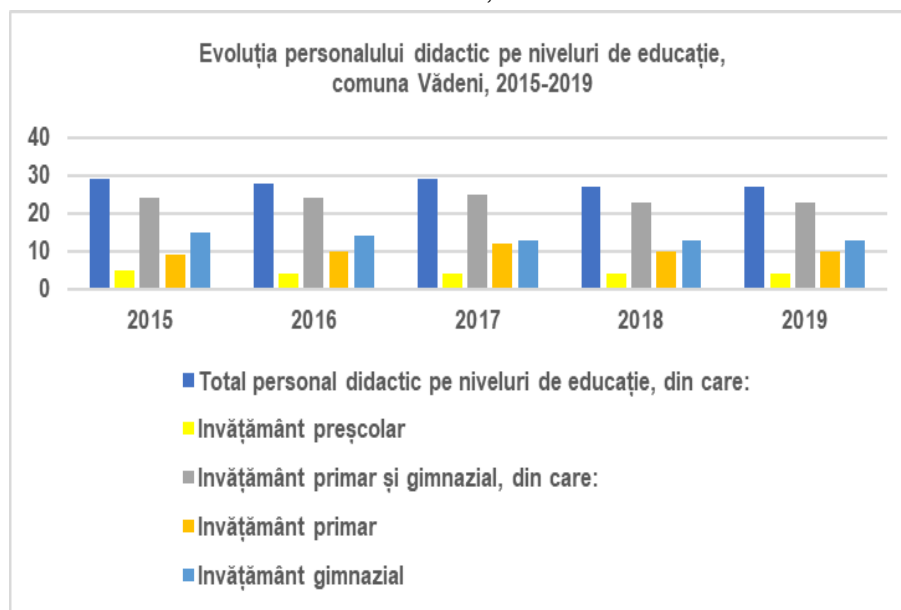
Tabel nr. 25 Evoluția personalului didactic pe niveluri de educație, Comuna Vădeni, 2015-2019

An de referință	2015	2016	2017	2018	2019
Total personal didactic pe niveluri de educație, din care:	29	28	29	27	27
Învățământ preșcolar	5	4	4	4	4
Învățământ primar și gimnazial, din care:	24	24	25	23	23
Învățământ primar	9	10	12	10	10
Învățământ gimnazial	15	14	13	13	13

Sursa: Institutul Național de Statistică/Baza de date TEMPO

În intervalul de timp 2015-2019, numărul personalului didactic din instituțiile de învățământ din Comuna Vădeni a înregistrat o scădere de la 29 persoane câte erau în anul 2015, la 27 persoane în anul 2019.

Figura nr. 25 – Evoluția personalului didactic pe niveluri de educație, Comuna Vădeni, 2015-2019



Problemele actuale cu care se confruntă educația sunt reprezentate în principal de: scăderea populației școlare precum și de starea infrastructurii și dotarea cu echipamente a Școlii Gimnaziale Baldovinești.

2.6.2 Cultură și culte

Pe raza Comunei Vădeni există următoarele dotări publice pentru desfășurarea activităților culturale și religioase:



- Cămin Cultural în satul Baldovinești
- Sală de festivități în localitatea Vădeni
- 2 Biblioteci din cadrul școlilor din localitățile Vădeni și Baldovinești cu câte 5.000 volume de cărți la fiecare instituție


Sursa: Primăria Comunei Vădeni

- Biserica parohială cu hramul „Adormirea Maicii Domnului” din satul Vădeni



Sursa: Primăria Comunei Vădeni

- Biserica parohială cu hramul „Adormirea Maicii Domnului” din Baldovinești



- Biserica parohială cu hramul „Sfinții Apostoli Petru și Pavel“ Pietroiu



Sursa: Primăria Comunei Vădeni

În comună se află două monumente:

- Monumentul Eroilor în localitatea Vădeni;
- Monumentul Deportaților în localitatea Baldovinești. Monumentul a fost ridicat la 18 iunie 2020 în curtea bisericii din satul Baldovinești în memoria celor câteva sute de deportați politic din anul 1951.



Pentru buna desfășurare a activităților culturale și religioase, Primăria Comunei Vădeni a identificat necesitatea realizării următoarelor dotări publice: sală de festivități în localitatea Pietroiu și a unui centru multifuncțional în localitatea Vădeni (capelă).

2.6.3 Sport și petrecerea timpului liber

Pentru petrecerea timpului liber, sport și recreere, la nivel local există și funcționează următoarea infrastructură:

- un teren multifuncțional (de sport) în localitatea Baldovinești, construit și pus în funcțiune la finele anului 2020



Sursa:Primăria Comunei Vădeni

- și 2 locuri de joacă- unul în localitatea Vădeni și celălalt în localitatea Baldovinești.



Sursa:Primăria Comunei Vădeni

Locul de joacă din localitatea Baldovinești a fost reabilitat, modernizat și dotat în perioada 2019-2020.

De asemenea, pe amplasamentul fostului loc de joacă din localitatea Vădeni, strada Emilia Dumitrescu, cvartal 13, parcelele 392 și 393, administrația locală a Comunei Vădeni a propus în anul 2019 și obținut/semnat un contract de finanțare europeană nerambursabilă în luna martie 2020, prin intermediul Programului Operațional pentru Pescuit și Afaceri Maritime 2014-2020, în cadrul Strategiei de Dezvoltare Locală Integrată a Zonei pescărești a Județului Brăila, în vederea amenajării unui Centru de agrement, cu o suprafață construită desfășurată de 924 mp, pe terenul în suprafață totală de 4.569 mp (suprafața însumată a celor 2 parcele).

Proiectul "AMENAJARE CENTRU DE AGREMENT ÎN COMUNA VĂDENI" propune o intervenție punctuală, orientată pe dezvoltarea unui proiect local de infrastructură și contribuie la realizarea obiectivului specific al Măsurii 1.2 a Strategiei FLAG Braila, prin înființarea unui spațiu de agrement cu tematică pescărească care vizează dezvoltarea infrastructurii și serviciilor locale, oferite comunității locale și nu numai, asigurând astfel accesului populației de toate vârstele la activități sportiv-recreative și de petrecere a timpului liber.



Sursa:Primăria Comunei Vădeni

De asemenea, investiția va avea ca efect dezvoltarea și valorificarea potențialului natural existent, asigurându-se astfel, echilibrul între sistemele socio-economice și potențialul natural, diversificând și eficientizând dezvoltarea zonală, pentru îmbunătățirea calității vieții oamenilor. Implementarea proiectului va însemna, printre altele: consolidarea și diversificarea ofertei de activități sportiv-

recreative și de petrecere a timpului liber în zonă; posibilitatea organizării de manifestări sportiv-recreative care să atragă în mod special generația tânără, și nu numai; creșterea gradului de dotare al zonei; mărirea gradului de confort rural; creșterea suprafeței verzi din zonă. Aspectele menționate anterior, conduc creșterea atractivității și competitivității zonei și implică dezvoltarea durabilă a acesteia.

Centrul va dispune de următoarele spații/zonă:

- spații de joacă pentru copii (dotate cu complexuri de joacă cu tematică acvatică),



- teren de joc multisport cu suprafața de joc acoperită cu gazon sintetic, înprejmuit cu gard de plasă și poartă de acces de 1,80x2,10m.



- spații dotate cu mese de șah și table, mese pentru tenis de masă precum și aparate de fitness,

- spații verzi pentru plantarea de material săditor,

- alei pietonale,

- grupuri sanitare ecologice, pe sexe, inclusiv pentru persoane cu dizabilități.



De asemenea, centrul

de agrement va fi dotat cu mobilier urban, respectiv băncuțe și coșuri de gunoi selectiv. Spațiile verzi vor fi plantate cu gazon și grupuri de flori de sezon, fiind dotate cu un sistem de irigații iar iluminarea întregului centru de agrement, în ansamblu, se va realiza cu stâlpi ornamentali de iluminat.

De asemenea, pentru susținerea și încurajarea activității sportive inclusiv la nivel de performanță, în comună –respectiv în localitatea Vădeni, există o bază sportivă - teren de fotbal amenajat și reabilitat în anul 2020, echipat cu vestiare dotate cu dușuri și grupuri sanitare, pe care-și desfășoară activitatea echipa de fotbal: „Siretul Vădeni”.

Cu toate acestea, la nivelul Comunei Vădeni, nu există săli de sport în cadrul școlilor din localitățile Vădeni și Baldovinești, fapt ce conduce la necesitatea realizării unor astfel de investiții la nivel local dar și amenajarea unui teren de sport inclusiv a unui parc la Grădinița din localitatea Baldovinești precum și amenajarea unui centru de agrement (teren de sport și parc) în localitatea Pietroiu, Comuna Vădeni.

2.7 SĂNĂTATE, SERVICII SOCIALE ȘI ONG-uri

2.7.1 Servicii de sănătate

În Comuna Vădeni există două cabinete individuale de medicină de familie, unul la Vădeni (dr. Mihai Florentina) și unul la Pietroiu (dr. Ion-Popescu Mariana Daniela) dar și două farmacii gestionate de SC PLUSTELM SRL și SC EFEDRA SRL, în acestea desfășurându-și activitatea un număr de 6 persoane, astfel: 2 medici de familie, 2 asistenți medicali, 2 farmaciști.

2.7.2 Servicii sociale

În cadrul Primăriei Comunei Vădeni, există și funcționează *Compartimentul asistență socială* cu 2 angajați - asistenți sociali, care prestează către populație următoarele servicii:

- identifică, monitorizează și analizează situația copiilor aflați în dificultate, a persoanelor cu handicap, persoanelor singure, vârstnice, precum și a celor aflate în nevoie socială;
- asigură asistență de specialitate și întocmește lucrările necesare luării unor măsuri de ocrotire a unor persoane aflate în dificultate;
- primește, verifică și întocmește lucrările necesare acordării alocației pentru susținerea familiei conform legii nr. 277/2010, cu modificările și completările ulterioare;
- primește, verifică și întocmește lucrările necesare acordării ajutorului pentru încălzirea locuinței pe perioada sezonului rece, conform OUG 70/2011, cu modificările și completările ulterioare;
- primește, verifică și întocmește întreaga documentație cu privire la acordarea unor prestații sociale- alocații, indemnizații, stimulente;
- efectuează anchete sociale;
- verifică situația familiilor care beneficiază de prevederile legilor 416/2001 și 277/2010 cu completările și modificările ulterioare;

În anul 2020, compartimentul avea în asistență 5 copii asistați maternal și 52 de familii și persoane care beneficiau de Legea 416/2001 privind venitul minim garantat.

2.7.3 ONG-uri

Pe raza Comunei Vădeni, își desfășoară activitatea FUNDAȚIA ENERGIA POZITIVĂ care are ca scop acordarea de sprijin moral și material persoanelor vârstnice, copiilor și a semenilor în nevoi. (<http://energiapozitiva.ro/>)



2.8. MEDIUL ÎNCONJURATOR

2.8.1. Poluarea și protecția mediului

Poluarea pe teritoriul Comunei Vădeni poate fi datorată atât factorilor antropici, și anume activităților, în special industriale și agricole, desfășurate în această regiune, cât și a factorilor naturali.

Conform Studiilor de fundamentare premergătoare elaborării Planului Urbanistic General al Comunei Vădeni, Județul Brăila, au fost identificate următoarele probleme legate de poluarea și protecția mediului:

Factorul de mediu sol

Solul din comună poate prezenta unele probleme de poluare, ca efect al diferitelor activități antropice, cum ar fi:

- utilizarea nerațională a îngrășămintelor și pesticidelor;
- practicarea unei agriculturi intensive;
- deversarea unor poluanți în cursurile de apă a contribuit la poluarea pânzelor de apă freatică, precum și a solului prin folosirea apei la irigații, în perioada în care se făceau irigații, poluanți care au putut rămâne în sol;
- colectarea necorespunzătoare a deșeurilor, depozitarea deșeurilor și a produselor petroliere;

O pondere în poluarea solului o dețin deșeurile animaliere provenite din activitățile zootehnice. Conform raportului valorilor UVM-ului la suprafața agricolă a rezultat că, Comuna Vădeni se situează în categoria comunelor cu o poluare medie a solului din acest punct de vedere.

O altă sursă de poluare a solului este reprezentată de deșeurile menajere și animaliere provenite de la populație și unitățile agricole.

Pentru prevenirea poluării solului se pot lua următoarele măsuri:

- exploatarea durabilă a solului prin aplicarea fertilizărilor și a irigațiilor în concordanță cu cerințele solului;
- reconsiderarea aportului irigațiilor pentru a contracara efectele negative ale secetei și ale sărăturării solului;
- promovarea agriculturii ecologice prin activități specifice modului de producție ecologic de cultivare a terenului agricol și creștere a animalelor;
- realizarea de lucrări de stabilizare în zonele cu pericol de inundație și alunecări de teren.

Factorul de mediu apă

Sursele de poluare a apei sunt reprezentate de activitățile economice și cele menajere. În comună există asociații familiale sau societăți comerciale care desfășoară activități agricole, activități de comerț, etc. Animalele sunt crescute în cadrul gospodăriilor individuale. Apa subterană poate fi poluată prin infiltrarea substanțelor poluante din sol (îngrășăminte agricole, pesticide, deșeuri lichide, depozitarea necorespunzătoare a deșeurilor pe sol, etc). La nivelul Comunei Vădeni, în ultimii ani, nu s-au produs poluări accidentale care să afecteze factorul de mediu apă.

Monitorizarea calitatii apei potabile se realizează de către Autoritatea de Sănătate Publică a județului Brăila.

Monitorizarea calității apelor de suprafață în care se vor evacua apele uzate se realizează de către Administrația Națională „Apele Române” - Sistemul de Gospodărire a Apelor Brăila.

În lipsa rețelei de preluare a apelor uzate, la nivel local, golirea instalațiilor casnice și a celor aparținând instituțiilor, se realizează, la un randament scăzut, cu ajutorul autovidanței, existente la nivel local.

În acest context, pentru rezolvarea problemelor legate de calitatea apei furnizate locuitorilor, la nivel local este nevoie de reabilitarea/modernizarea/extinderea actualului sistem de apă potabilă și echiparea lui cu instalații care vor putea furniza locuitorilor apă potabilă. Totodată, în ceea ce privește evacuarea apelor uzate, se dorește înființarea sistemului centralizat de canalizare pentru satele Vădeni și Pietroiu.

Factorul de mediu aerul atmosferic

Poluarea atmosferei afectează direct sănătatea umană, fondul agricol și forestier, în funcție de tipul de poluanți, concentrațiile acestora, durata și frecvența expunerii.

Emisia de poluanți în aerului atmosferic din Comuna Vădeni este datorată, în principal, mijloacelor de transport aparținând localnicilor, activităților economice desfășurate pe teritoriul comunei și surselor de încălzire din gospodăriile individuale. În comună nu există sistem centralizat de încălzire, localnicii folosesc încălzirea cu gaze naturale dar și sobe cu combustibili solizi.

S-ar putea aprecia că poluarea pe teritoriul Comunei Vădeni este datorată în special activităților agricole, atunci când sunt practicate intensiv și fără o bază științifică.

Apa uzată, care ajunge în mediul înconjurător în lipsa unui sistem de canalizare, reprezintă o altă sursă de poluare pe teritoriul Comunei Vădeni. Gestionarea necorespunzătoare a deșeurilor biodegradabile din agricultură poate reprezenta, de asemenea, o sursă de poluare a mediului.

Sursele de poluare menționate afectează toți factorii de mediu - sol, apa de suprafață și apa subterană, aer, biodiversitate, cât și sănătatea umană.

Pentru îmbunătățirea calității aerului înconjurător se propune:

- mărirea suprafețelor spațiilor verzi, plantarea unor perdele de protecție a câmpului în scopul îmbunătățirii topoclimatului;
- amenajarea corespunzătoare a șanțurilor pentru evacuarea apelor pluviale.
- realizarea de spații verzi și amenajarea de parcuri și în satele componente ale comunei;

- realizarea unui sistem modern de gestionare a deșeurilor, preluarea și păstrarea acestora pentru un timp limitat în containere acoperite, închise ermetic, va conduce la îndepărtarea sursei de poluare reprezentată de deșeurile menajere.

2.8.2 Managementul deșeurilor

Deșeurile reprezintă una din problemele cele mai acute legate de protecția mediului. În fiecare an se generează mari cantități de deșeuri atât din producție cât și de la populație, deșeurile municipale nepericuloase și periculoase (deșeurile menajere și asimilabile din comerț, industrie și instituții), la care se adaugă alte câteva fluxuri speciale de deșeuri: deșeurile de ambalaje, deșeurile din construcții și demolări, nămoluri de la epurarea apelor uzate, vehicule scoase din uz și deșeuri de echipamente electrice și electronice care au un mod de gestionare specific.

Generarea deșeurilor urmează, de obicei, tendințele de consum și de producție, de exemplu, generarea deșeurilor menajere (cantitate/locuitor) crește odată cu creșterea nivelului de trai. Oferta largă și diversitatea produselor care pot fi procurate astăzi în magazine au provocat totodată și o creștere îngrijorătoare a cantității de deșeuri. Dacă cineva ar avea curiozitatea să vadă ce fel de resturi conțin „gunoaiile” din ultimii ani, ar constata că aproximativ jumătate din volumul ocupat de deșeuri este format din ambalaje.

Gestionarea deșeurilor cuprinde toate activitățile de colectare, transport, tratare, valorificare și eliminare a deșeurilor, inclusiv supravegherea acestor operații și îngrijirea zonelor de depozitare după închiderea acestora.

În localitățile din mediul rural, datorită faptului că în iulie 2009 au fost închise toate platformele neecologice, a apărut necesitatea identificării unei soluții temporare pentru colectarea deșeurilor, până la începerea funcționării sistemului județean de management integrat al deșeurilor. Colectarea deșeurilor menajere și transportul până la punctul de colectare se realizează de către fiecare Unitate Administrativ Teritorială în parte, Comuna Vădeni aflându-se și ea în această situație.

În prezent, colectarea selectivă a deșeurilor de la populație se realizează în vederea transportării la cel mai apropiat depozit zonal sau la cea mai apropiată stație de transfer la care este arondată Comuna Vădeni, respectiv Depozitul pentru Zona 1, amplasat în Brăila.

În Comuna Vădeni, gunoiul de grajd (compostare) poate fi depozitat pe platforma de depozitare și gospodărire realizată în cadrul proiectului „Controlul Integrat al Poluării cu Nutrienți,” derulat de autoritatea centrală pentru protecția mediului.

De asemenea, conform Planului Județean de Gestionare a Deșeurilor, în Comuna Vădeni a fost prevăzută și s-a și realizat Stația de sortare a deșeurilor reciclabile Vădeni, care va deservi numai zona 1 de colectare Brăila, și care va avea o capacitate de 30000 tone/an și următoarele intrări:

- Deșeuri procesate: 29649 tone deseuri reciclabile/an (intrare 2013);
- Materiale reciclabile: 24248 tone/an;
- Reziduuri: 5.401 tone/an.

La nivelul Comunei Vădeni, în perioada 2015-2019, colectarea și transportul deșeurilor menajere, reciclabile, electrice și electronice, de la populație și agenți economici la punctul de colectare Jirlău, s-a realizat de către operatorii economici autorizați, respectiv: SC RER ECOLOGIC SERVICE SRL și SC RECORWOOD SRL în baza unor contracte de prestări servicii încheiate între acestea și Comuna Vădeni.

Conform programului de colectare, deșeurile menajere și reciclabile sunt ridicate din fața gospodăriilor de două ori pe lună, după un grafic prestabilit. Deșeurile colectate nu sunt depozitate temporar și nici procesate la nivelul comunei, ele fiind transportate direct la punctul de colectare din Municipiul Brăila și, de aici, la depozitul ecologic de deșeuri municipale din localitatea Muchia.

Pe raza comunei este amenajat un depozit pentru deșeurile de echipamente electronice și electrocasnice situat în localitatea Vădeni, în spatele sediului administrației publice locale, unde locuitorii pot depune aceste deșeuri.



Pentru îmbunătățirea managementului deșeurilor pe teritoriul Comunei Vădeni, o prioritate o reprezintă popularizarea modului de gestionare a acestora, informarea populației în vederea reducerii cantității de deșeuri și a colectării selective a acestora. Atât deșeurile menajere, din gospodăria, cât și cele provenite din lucrările agricole, trebuie colectate și depozitate în mod corespunzător.

2.8.3. Hazarduri, riscuri și vulnerabilități

a. Riscuri naturale

Cutremure

Principala sursă de risc pentru zona Comunei Vădeni este seismul, care poate provoca avarii construcțiilor ce nu au fost proiectate antiseismic. Pericolul real de apariție al unor mișcări seismice provine din regiunea munților Vrancei.

În conformitate cu prevederile STAS 11100/1-1993, Comuna Vădeni se încadrează în gradul 81 (MSK) de intensitate seismică. Comuna face parte din macrozona seismică de gradul 8 (opt) și este încadrată de normativul P100 - 92 în zona seismică de calcul „C” (coeficientul seismic $K_s = 0,20$).

Conform „Normativului P 100/1-06” valoarea accelerației terenului pentru proiectare este $a_g=0,24g$ căreia îi corespunde o perioadă de colț $T_e = 1,5$ sec.

În cazul unui cutremur, sunt vulnerabile clădirile cu vechime de peste 100 de ani și fără fundație existente în comună.

Inundații

Comuna Vădeni este nominalizată în lista localităților vulnerabile la inundații, cu toate cele 3 sate componente. Cele mai mari inundații consemnate au avut loc în anii 1897, 1907, 1924, 1937, 1970.

Odată cu realizarea lucrărilor de îndiguire, pericolul de inundare a zonei s-a redus în mod semnificativ dar nu a fost eliminat complet. Dovadă au fost inundațiile din mai 1970 când digul Latinu-Vădeni a cedat.

Conform Administrației Bazinale de Apă Buzău Ialomita în zona Comunei Vădeni, județul Brăila s-au efectuat lucrări de apărare împotriva inundațiilor: îndiguire râu Siret Latinu-Vădeni și îndiguirea Brăila-Dunărea-Siret (Dig Remu Siret).

Fenomene meteorologice

Furtunile însoțite de căderi masive de grindină -care poate cauza prejudicii majore asupra culturilor agricole, deteriorarea imobilelor sau a caroseriilor mașinilor, pot să apară frecvent datorită schimbărilor climatice.

Un alt fenomen care apare frecvent în zonă este fenomenul de secetă, predominantă vara, când valorile temperaturilor sunt foarte mari și precipitațiile puține mai ales în lunile mai-august.

Viscoalele care apar iarna și produc înzăpeziri afectează zonele situate în afara intravilanului satelor, uneori conducând la întreruperea alimentării populației cu energie electrică, alimente dar și accesul ambulanței sau a altor vehicule.

b.Riscuri antropice

Riscuri tehnologice

Din punct de vedere al riscului tehnologic, Comuna Vădeni se află într-o zonă cu mediu riscant activ, datorat riscurilor tehnologice care pot proveni din incendii, explozii la conductele de transport gaze de înaltă presiune, astfel:

- Din zona Isaccea intră în județ, prin zona Vădeni (Galați), două conducte de transport gaze naturale DN 700 mm și DN 1000 mm. Aceste conducte de transport gaze alimentează (din zona

de la nord de Vădeni) două conducte care pleacă spre Moldova și Galați și trei conducte (DN 500, DN 800 și DN 600 mm), din care primele 2 au traseul spre București prin Urziceni (DN 500 mm – Ghergheasa și DN 800 mm - Jugureanu);

- acest nod important de la nord de Vădeni este alimentat și dintr-o conductă DN 600 mm, conducta import gaze Isaccea - Gropeni - Siliștea.

Riscuri Biologice

Pe teritoriul comunei nu au fost înregistrate epidemii de gripă porcină și/sau gripă aviară.

În primăvara anului 2020, la nivel mondial a apărut pandemia de coronavirus, o pandemie cauzată de coronavirusul 2019-nCoV (SARS-CoV-2), virus care provoacă o infecție numită COVID-19, care poate fi asimptomatică, ușoară, moderată sau severă. La nivelul comunei, au fost raportate cazuri de infectări cu COVID-19 dar mult sub media națională sau județeană.

Riscul de incendiu

Statistica incendiilor și a altor situații de urgență în comună, constă într-o medie anuală de o intervenție la incendii. Pe raza Comunei Vădeni, reprezintă pericol în caz de incendiu, casele vechi construite din chirpici și paiantă. Pe lângă acestea, zonele de risc de producere și propagare a incendiilor în masă sunt:

- instituțiile locale populate: școlile, căminele culturale, bisericile, dispensarele medicale;
- zonele cu vegetație uscată;
- culturile agricole, îndeosebi paioasele;
- gospodăriile cetățenilor;
- căile de transport rutier.

În acest context, existența la nivel local a echipamentelor și utilajelor performante, necesare colectării deșeurilor și intervențiilor în caz de incediu sau fenomene meteorologice periculoase, este mai mult decât oportună.

2.9 ADMINISTRAȚIA PUBLICĂ LOCALĂ

2.9.1 Organizare instituțională

Comuna Vădeni, a fost înființată ca instituție a administrației publice locale prin Legea nr. 69/1991 republicată, privind administrația publică locală, iar prin Hotărârea nr. 3/21.02.1992 Consiliul Local Vădeni s-a declarat legal constituit având în componență un număr de 13 consilieri.

Începând cu anul 2001, Comuna Vădeni a funcționat în baza Legii nr. 215/2001 a administrației publice locale, iar din anul 2019 funcționează în baza prevederilor OUG. nr. 57/2019 privind Codul administrativ.

În urma alegerilor locale din data de 27 septembrie 2020, Consiliul Local Vădeni a fost legal constituit iar doamna Coman Stanca a fost reealeasă Primarul Comunei Vădeni, fiind validată în funcția de Primar al Comunei Vădeni.

În sensul prevederilor OUG. nr. 57/2019 privind Codul administrativ, Primăria Vădeni este o structură funcțională, cu activitate permanentă, care duce la îndeplinire hotărârile Consiliului local, dispozițiile primarului, soluționând problemele curente ale colectivității locale.

Conform aceleiași legi, primarul are în atribuții următoarele:

- conducerea aparatului propriu de specialitate;
- controlul activității tuturor serviciilor publice;
- responsabilitatea funcționării APL a Comunei Vădeni;
- reprezentarea în relațiile cu alte autorități, persoane fizice, persoane juridice române sau de altă naționalitate.

Primarul, viceprimarul, secretarul împreună cu aparatul propriu de specialitate al Consiliului Local, constituie Primăria.

Aparatul primarului care duce la îndeplinire hotărârile consiliului local, are următoarea structură:

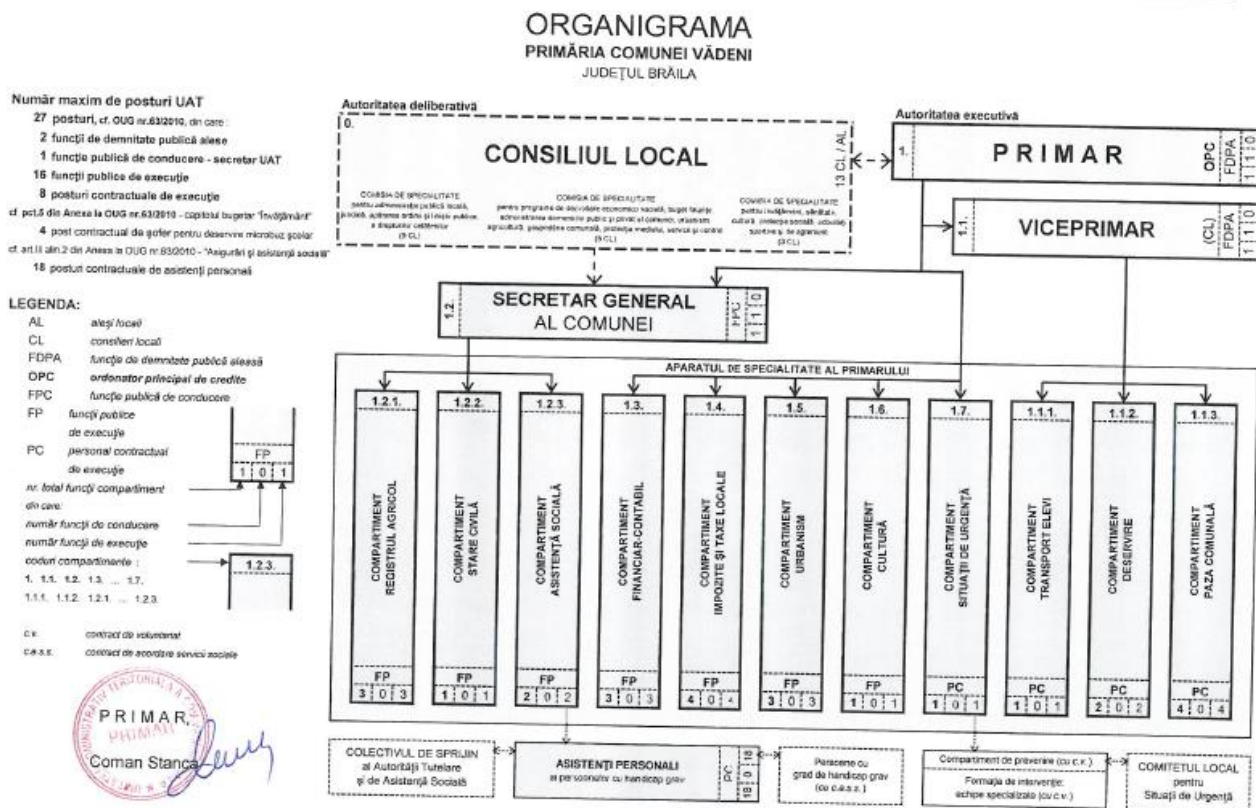
- Compartiment impozite și taxe locale - 4 persoane;
- Compartiment financiar-contabil - 3 persoane;
- Compartiment registrul agricol - 3 persoane;
- Compartiment stare civilă - 2 persoane;
- Compartiment asistență socială - 2 persoane; În cadrul compartimentului mai sunt prevăzute 18 posturi pentru asistenți personali ai persoanelor cu handicap grav;
- Compartiment urbanism - 3 persoane;
- Compartiment cultură - 1 persoană;
- Compartiment situații de urgență - 1 persoană;
- Compartiment Deservire - 2 persoane;
- Compartiment pază comunală - 4 persoane;
- Compartiment transport elevi - 1 persoană.

STRATEGIA DE DEZVOLTARE LOCALĂ A COMUNEI VĂDENI PENTRU PERIOADA 2021-2025

Figura nr. 26 Organigrama Primăriei Comunei Vădeni

CONSILIUL LOCAL al comunei VĂDENI, județul Brăila

Anexa nr. 1 la HOTĂRĂREA nr. 52 / 18.10.2019



Sursa: Primăria Comunei Vădeni

Administrația publică locală beneficiază de sprijin din partea angajaților Postului de Poliție Vădeni, existând o bună colaborare între cele două părți. Agenții de poliție au o colaborare bună și cu cadrele didactice din comună, fapt care se reflectă în participarea la diverse acțiuni organizate de școală, existând o preocupare de ambele părți în a combate și a preveni infraționalitatea juvenilă.

2.9.2 Dotări

Comuna Vădeni deține în proprietate următoarele construcții, utilaje, mașini, dotări, conform inventarului domeniului public și privat al comunei:

Tabel 27 - Listă construcții, dotări, mașini, utilaje și echipamente ale Primăriei Vădeni

Construcții, utilaje, mașini, dotări aflate în proprietatea Comunei Vădeni	Descriere
Sediul primăriei	Sediul primăriei noi construit în perioada 2019-2020 și recepționat și pus în funcțiune în anul 2020

Dotări sediul primăriei	<ul style="list-style-type: none"> ○ sisteme calcul , multifuncționale etc. ○ rețea de internet ○ mobilier
Mașini și alte utilaje/echipamente	<ul style="list-style-type: none"> ○ autoturism Logan – 1 bucată ○ microbuz școlar Opel Movano – 1 bucată ○ Dacia Duster – 1 bucată ○ cisternă Vidanjă – 1 bucată ○ încărcător frontal Weidemann – 1 bucată ○ mașină de împrăștiat gunoi rembi – 1 bucată ○ remorcă Rembi – 1 bucată ○ tractor Eurotrac – 1 bucată ○ pompă submersibilă – 1 bucată ○ pompă alimentare apă potabilă automatizată – 1 bucată ○ curățător presiune Sthil – 1 bucată ○ generator curent – 1 bucată

2.9.3 Parteneriate

În vederea accesării proiectelor mari de infrastructură locală dar și a proiectelor destinate dezvoltării rurale, Comuna Vădeni a încheiat parteneriate sau a aderat teritorial în cadrul următoarelor entități înființate la nivelul județului Brăila:

❖ **Asociația de Dezvoltare Intercomunitară “ECO DUNĂREA” Brăila**, entitate constituită prin asocierea voluntară liber exprimată a 44 de unități administrativ teritoriale, în conformitate cu prevederile Legii administrației publice locale nr.215/2001 republicată, cu modificările și completările ulterioare, ale Legii serviciilor comunitare de utilități publice nr. 51/2006, cu modificările și completările ulterioare, ale Legii nr. 101/2006 privind serviciul de salubritate a localităților precum și ale Ordonanței Guvernului nr.26/2000 cu privire la asociații și fundații, aprobată cu modificări și completări prin Legea nr. 246/2005, ale Legii serviciilor comunitare de utilități publice nr. 51/2006, cu modificările și completările ulterioare.

Scopul Asociației este promovarea și reprezentarea intereselor celor 44 unități administrativ-teritoriale membre, în legătură cu:

- înființarea, organizarea, coordonarea, reglementarea, finanțarea, monitorizarea și controlul furnizării/prestării serviciilor publice comunitare de salubritate a localităților;
- funcționarea, administrarea și exploatarea în comun a sistemelor de utilități publice aferente serviciilor comunitare de salubritate a localităților;

- o realizarea, în comun, a proiectelor de investiții publice pentru realizarea, reabilitarea, modernizarea și dezvoltarea infrastructurii tehnico-edilitare aferente serviciilor comunitare de salubritate și a sistemelor de utilități publice aferente.

La baza constituirii Asociației este interesul general al locuitorilor de pe rază unităților administrativ-teritoriale membre pentru îmbunătățirea calității Serviciului, în condițiile unor tarife și/sau taxe care să respecte limitele de suportabilitate ale populației și principiul „poluatorul plătește”, atingerea și respectarea standardelor europene privind protecția mediului, precum și creșterea capacității de atragere a fondurilor pentru finanțarea investițiilor necesare în infrastructură tehnico-edilitară aferentă Serviciului de salubritate a localităților.

Asociația de Dezvoltare Intercomunitară “ECO DUNĂREA” Brăila a implementat pe teritoriul județului Brăila, prin unul din membrii săi, respectiv Consiliul Județean Brăila, proiectul “Sistemului de management integrat al deșeurilor în județ” (SMID), în cadrul Programului Operațional Sectorial “Mediu” 2007-2013.

Proiectul a avut ca obiective: creșterea gradului de acoperire a populației care beneficiază de colectarea deșeurilor municipale, și de serviciile de management de calitate corespunzătoare și la tarife acceptabile; reducerea cantității de deșeuri depozitate; creșterea cantității de deșeuri reciclate și valorificate; înființarea unor structuri eficiente de management al deșeurilor.

Primăria Comunei Vădeni a aderat la Asociația de Dezvoltare Intercomunitară “ECO DUNĂREA” Brăila în anul 2008, prin HCL Vădeni nr. 31/30.09.2008.

❖ **Asociația de Dezvoltare Intercomunitară DUNĂREA Brăila**, asociație constituită în anul 2008, în scopul reglementării înființării, organizării, finanțării, exploatării și gestionării în comun a serviciului de alimentare cu apă și de canalizare al Unităților Administrativ Teritoriale membre, de către Operatorul Regional – SC Compania de Utilități Publice Dunărea Brăila SA și pentru realizarea în comun a unor proiecte de investiții publice, de interes zonal sau regional, destinate înființării, modernizării și/sau dezvoltării acestor sisteme de utilități publice și pentru creșterea capacității de atragere a fondurilor pentru finanțarea acestei categorii de investiții.

Ținta asocierii a constituit-o obținerea de fonduri europene destinate investițiilor pentru sistemele de alimentare cu apă și de canalizare din Aria Delegată Operatorului, prin Programul Operațional Sectorial de Mediu 2007-2013 – țintă atinsă, prin implementarea Proiectului „Reabilitarea și modernizarea sistemelor de apă și apă uzată în județul Brăila”.

Înființarea, modernizarea, reabilitarea și dezvoltarea serviciilor continuă și astăzi prin “Proiectul Regional de Dezvoltare a infrastructurii de apă și apă uzată din județul Brăila, în perioada 2014 – 2020, în cadrul Programului Operațional Infrastructură Mare, proiect care se află în curs de implementare.

Modalitatea de gestiune a Serviciului este gestiunea delegată, care se realizează, prin Contractul de Delegare a Gestiunii nr.670 din 10.09.2009, de către Operatorul Regional - SC Compania de Utilități Publice Dunărea Brăila SA, la care au calitatea de acționar toate cele 45 de Unități Administrativ Teritoriale – membre ale Asociației.

Primăria Comunei Vădeni a aderat la Asociația de Dezvoltare Intercomunitară DUNĂREA Brăila în anul 2009, prin HCL Vădeni nr. 47/24.06.2009.

❖ **Asociația Grupul Local pentru Promovarea Dezvoltării Integrate a Zonei Pescărești a Județului Brăila (FLAG Braila)**, parteneriat înființat în anul 2011 de către administrații publice, instituții și organizații publice, reprezentanți ai sectorului nonguvernamental, reprezentanți ai mediului de afaceri și organizații din sectorul pescăresc, cu scopul de a susține dezvoltarea integrată a zonei pescărești a județului Brăila.

În prezent, FLAG Brăila își desfășoară activitatea pe un teritoriul extins comparativ cu teritoriul inițial, acesta având în componență următoarele localități: Berteștii de Jos, Stăncuța, Gropeni, Tichilești, Chiscani, Vădeni, Siliștea, Măxineni, Mărașu, Frecăței, Însurăței, Tufești, Viziru, Traian, Movila Miresii, Tudor Vladimirescu) și o parte a Municipiului Brăila- amplasată între Dunăre, Calea Călărașilor, strada Griviței și Calea Galați, cu Parcul Monument Brăila, Esplanada Dunării, Faleza Dunării, Zona Liberă Brăila cu toate perimetrele, Portul Brăila și Piața Halelor.

De la înființare și până în prezent, Asociația Grupul Local pentru Promovarea Dezvoltării Integrate a Zonei Pescărești a Județului Brăila a implementat următoarele proiecte prin accesarea fondurilor europene pentru dezvoltarea zonei pescărești a județului Brăila:

- „Strategia de Dezvoltare Locală Integrată a Zonei Pescărești a Județului Brăila”, în cadrul Programului Operațional de Pescuit 2007-2013, valoare totală contractată 16.715.226,62 lei / 3.969.891,13 euro;
- „Sprijin pregătitor pentru elaborarea strategiei de dezvoltare locală integrată a zonei pescărești a județului Brăila” în cadrul Programului Operațional pentru Pescuit și Afaceri Maritime 2014-2020, valoare totală contractată 88.934 lei / 20.000 euro;
- „Strategia de dezvoltare locală integrată a zonei pescărești a județului Brăila” în cadrul Programului Operațional pentru Pescuit și Afaceri Maritime 2014-2020, valoare totală contractată 15.738.433,66 lei / 3.529.984 euro.

De precizat faptul că, în cadrul Strategiei de Dezvoltare Locală Integrată a Zonei Pescărești a Județului Brăila, Comuna Vădeni a propus spre finanțare prin intermediul POPAM 2014-2020, 2 cereri de finanțare europeană nerambursabilă, unul dintre proiecte - cel privind "**Amenajarea unui punct de informare în Comuna Vădeni**", fiind finalizat în anul 2019 iar cel de-al doilea proiect-privind "**Amenajarea Centrului de agrement din Comuna Vădeni**" - aflându-se în implementare.

❖ **Asociația Comunelor din România, filiala Brăila**

Asociația Comunelor din România a fost înființată în anul 1997, ca o asociație de autorități locale, având ca membri comunele din România. Asociația Comunelor din România urmărește reprezentarea unitară a intereselor membrilor atât în relația cu instituțiile centrale, cât și cu cele de la nivel european sau internațional.

Printre obiectivele enumerate în statutul Asociației, putem aminti: armonizarea intereselor comunelor membre în vederea dezvoltării economico-sociale echilibrate a acestora; promovarea unor forme de colaborare și întrajutorare reciprocă a comunelor membre în oricare dintre domeniile administrativ, economic, financiar, social, cultural și instituțional; crearea și întreținerea unui sistem informațional integrat, precum și organizarea unor corpuri de specialiști capabili să analizeze și să ofere soluții pentru rezolvarea problemelor comunelor; organizarea unor activități proprii pentru formarea și perfecționarea profesională a aleșilor locali, a funcționarilor publici, precum și a personalului contractual din administrația publică locală a comunelor membre; organizarea, la nivelul filialei județene, în baza unui acord de cooperare, de activități stabilite prin lege ca atribuții ale autorităților administrației publice locale în diverse domenii, cum ar fi: auditul public intern, urbanismul, amenajarea teritoriului și autorizarea executării lucrărilor de construcții, serviciile publice comunitare locale de evidență a persoanei, controlul privind comercializarea produselor și a serviciilor de piață, poliția locală, fără a se limita la acestea.

Asociația Comunelor din Români- filiala Brăila, s-a constituit în anul 2001, iar Comuna Vădeni a aderat la această filială în anul 2010, prin HCL Vădeni nr. 23/13.09.2010. În prezent, Primarul Comunei Vădeni- doamna Coman Stanca, este Președintele Asociației Comunelor din România- filiala Brăila.

2.9.4 Politici întreprinse în teritoriu

Tabel nr. 28 – Listă proiecte implementate de Comuna Vădeni

Titlul proiectului	Descrierea succinta a proiectului	Valoare totală (lei)	Sursa de finanțare
Construire platformă pentru depozitarea gunoiului de grajd	În perioada 2014-2015 a fost implementat, în parteneriat cu Ministerul Mediului, Apelor și Padurilor - în calitate de Unitate de Management proiectul denumit "Controlul Integrat al Poluării cu Nutrienți", în care Comuna Vădeni a fost un partener activ și a cărui finalitate a fost realizarea obiectivului	631.000,00 lei fără TVA	Banca Internațională pentru Reconstrucție și Dezvoltare +

STRATEGIA DE DEZVOLTARE LOCALĂ A COMUNEI VĂDENI PENTRU PERIOADA 2021-2025

	de investitie: "Platforme de depozitare si gospodarie a gunoiului de grajd si a deseurilor menajere, in comuna Vadeni, judetul Braila".		Bugetul local al Comunei Vădeni
Înființare rețea de canalizare în anumite localități din județul Brăila inclusiv în localitatea Baldovinești	Comuna Vădeni, în parteneriat atât cu SC Compania de Utilități Publice Dunărea Brăila SA cât și cu toate celelalte 44 de unități administrativ-teritoriale din județul Brăila, a participat la implementarea și finalizarea investiției majore denumită: "Reabilitarea și modernizarea sistemelor de apă și apă uzată în județul Brăila".	325.923,41 lei fără TVA	Programului Operațional Sectorial Mediu 20107-2013 + Bugetul local al Comunei Vădeni
Modernizare drumuri locale și străzi rurale, în Comuna Vădeni, județul Brăila	Proiect a avut ca rezultat și a finanțat asfaltarea a cca 12,009 km drumuri rurale din Comuna Vădeni.	9.429.535,25 lei	PNDL- etapa I + Bugetul local al Comunei Vădeni
Modernizare strazi rurale în localitățile Vădeni, Baldovinești și Pietroiu, comuna Vădeni, județul Brăila	Proiectul se află încă în implementare și finanțează asfaltarea a cca 16,228 km drumuri și străzi rurale din Comuna Vădeni.	18.731.686,56 lei	PNDL-etapa a II-a + Bugetul local al Comunei Vădeni
Amenajarea unui punct de informare în Comuna Vădeni, în scopul valorificării identității locale	Amenajarea un punct de informare în localitatea Vădeni, Comuna Vădeni, județul Brăila pentru revitalizarea activităților socio-economice si valorificarea identitatii locale.	1.276.082,86 lei	Programul Operațional pentru Pescuit si Afaceri Maritime 2014-2020/SDL FLAG Brăila
Eficiențizarea și modernizarea sistemului de iluminat stradal în Comuna Vădeni, județul Brăila	Modernizarea rețelei de iluminat stradal	553.630,95 lei	Bugetul local al Comunei Vădeni + Bugetul Consiliului Județean Brăila
Construire sediu primărie în Comuna Vădeni, județul Brăila	Construire și dotare sediu nou primărie în Comuna Vădeni.	2.807.034,50 lei	Bugetul local al Comunei Vădeni

<p>Amenajare Centru de agrement în Comuna Vădeni</p>	<p>Realizarea unui Centru de agrement în Comuna Vădeni pentru accesul comunității locale și nu numai, la activități sportiv-recreative și de petrecere a timpului liber.</p> <p>Proiectul se află în implementare.</p>	<p>2.288.683,43 lei</p>	<p>Programul Operațional pentru Pescuit și Afaceri Maritime 2014-2020/SDL FLAG Brăila+ Bugetul local al Comunei Vădeni</p>
--	--	-------------------------	--

3.ANALIZA SWOT

Teritoriu – așezare și caracteristici geografice

Puncte tari	Puncte slabe
<ul style="list-style-type: none"> • teritoriul comunei este strățut de fluviul Dunărea și de râul Siret • peisaj natural generos datorită ariilor naturale protejate • clima temperată, cu caracter continental și relief favorabil agriculturii • vegetație și faună bogată, inclusiv resurse piscicole • poziționarea teritoriului în zonă de câmpie cu teren fertil • distanță mică față de două orașe mari, Brăila și Galați, dar și de capitală 	<ul style="list-style-type: none"> • imposibilitatea valorificării unor suprafețe deoarece pe teritoriul comunei se află arii naturale protejate • slabă valorificare a potențialului ariilor naturale protejate
Oportunități	Amenințări
<ul style="list-style-type: none"> • valorificarea elementelor de mediu pentru dezvoltarea turismului în zonă • dezvoltarea pisciculturii și a pescuitului comercial în zonă 	<ul style="list-style-type: none"> • zona cu risc de inundații (Dunăre și Siret) • amenințare secetă, deșertificare • buget insuficient pentru realizarea investițiilor • instabilitate legislativă

Infrastructura de utilități

Puncte tari	Puncte slabe
<ul style="list-style-type: none"> • existența unei rețele locale de străzi reabilite • existența unei rețele de drumuri modernizate, acestea facilitând legătura între satele componente și orașele mari, Brăila și Galați • existența rețelei feroviare pe teritoriul comunei • existența rețelei de navigație și a porturilor Brăila și Galați, în apropierea comunei • existența rețelei de gaze pe teritoriul comunei • existența rețelei de energie electrică și de iluminat public care acoperă toate localitățile componente ale comunei • existența unui sistem video de supraveghere stradală și a instituțiilor publice; 	<ul style="list-style-type: none"> • rețeaua de alimentare cu apă este necorespunzătoare în localitățile Vădeni și Pietroiu • nu există rețea de canalizare în localitățile Vădeni și Pietroiu • lipsă trotuare • lipsă sistem de colectare ape pluviale
Oportunități	Amenințări
<ul style="list-style-type: none"> • existența unor fonduri de la guvern și fonduri europene pentru modernizarea infrastructurii rurale - Programe Operaționale/Sectoriale 2021-2027; • experiența angajaților Comunei Vădeni de a implementa proiecte finanțate din diferite fonduri; • existența unor acorduri cu ADI "ECO DUNĂREA" Brăila, ADI Dunărea și FLAG Brăila în vederea accesării de finanțari nerambursabile pentru dezvoltarea infrastructurii locale 	<ul style="list-style-type: none"> • schimbările climatice pot afecta infrastructura rutieră; • capacitate financiară scăzută a autorităților locale de a finanța investiții mari în infrastructură; • instabilitate legislativă și fluctuații mari ale cursului valutar

Populația locală

Puncte tari	Puncte slabe
<ul style="list-style-type: none"> • Comuna Vădeni are o populație de 4.109 persoane, din care aproximativ 70%, respectiv 2.865 persoane au vârsta cuprinsă între 15 și 64 de ani; • forța de muncă disponibilă la nivel local 	<ul style="list-style-type: none"> • scăderea numărului de locuitori, acest regres având urmări și din punct de vedere economic, cultural, social etc. • îmbătrânirea populației (rata natalității este mai mică decât rata mortalității, sporul natural și bilanțul demografic natural sunt negative); • migrarea tinerilor spre mediul urban și în străinătate; • număr scăzut de angajați la nivel local; • grad redus de ocupare a forței de muncă pe teritoriul comunei; • adaptarea mai lentă a populației din comună, la schimbările și provocările lumii actuale în general și la fenomenul mobilității și reconversiei profesionale, în special; • capacitatea financiară relativ scăzută a locuitorilor zonei;
Oportunități	Amenințări
<ul style="list-style-type: none"> • forța de muncă disponibilă la nivel local • existența unor reglementări care stipulează acordarea de facilități angajatorilor care creează noi locuri de muncă pentru șomeri, tineri absolvenți, persoane din categorii dezavantajate etc; • posibilitatea creșterii accesului populației rurale la programe de învățare și de dezvoltare a abilităților antreprenoriale prin intermediul Programelor Sectoriale/Operaționale 2021-2027; 	<ul style="list-style-type: none"> • menținerea tendințelor migraționiste către centrele urbane a populației tinere; • accentuarea procesului de îmbătrânire în rural; • accentuarea șomajului în rândul absolvenților; • insuficiența locurilor de muncă la nivel local; • creșterea ponderii muncii la negru, cu efecte negative asupra pieței muncii, economiei locale și asistenței sociale în perspectivă; • estomparea tradițiilor locale, odată cu

<ul style="list-style-type: none"> • implicarea autorităților locale în problemele comunității privind piața muncii, în vederea identificării de soluții financiare, materiale; 	trecerea timpului;
--	--------------------

Economia locală și turism

Puncte tari	Puncte slabe
<ul style="list-style-type: none"> • poziția în teritoriu și accesibilitatea către orașe importante (Brăila, Galați, Constanța, București) reprezintă elemente favorabile pentru investitori; • existența condițiilor și tradiției pentru dezvoltarea activităților agro-zootehnice; • pământul este fertil, rezultând produse cerealiere de calitate și însemnate cantitativ; • existența mai multor societăți agricole, zona fiind cu mediu agricol foarte dezvoltat; • existența forței de muncă; • sectorul agricol bine dezvoltat datorită calității solurilor; • preocuparea populației într-o pondere foarte mare pentru domeniul agriculturii atât pentru cultivarea plantelor, cât și pentru creșterea animalelor; • potențial turistic ridicat al zonei datorită ariilor naturale protejate; • existența cadrului natural deosebit; • existența fluviului Dunărea și a râului Siret; • existența unui punct de informare; • existența Casei Memoriale „Moș 	<ul style="list-style-type: none"> • resurse financiare insuficiente la nivel local pentru susținerea / promovarea unor investițiilor; • slaba cooperare și asociere între fermieri; • dotări tehnice deficitare și insuficiente în agricultură și dificultăți în adaptarea la tehnologii noi pentru micii fermieri și procesatori; • slabă dezvoltare a activităților non-agricole și locurilor de muncă generează dependența populației rurale de agricultura de subzistență; • nivel scăzut de instruire în zonele rurale și participare scăzută a rezidenților la programe de formare pentru dobândirea de competențe în activități agricole și non agricole; • cultură antreprenorială slab dezvoltată; • servicii destinate firmelor și populației sunt slab dezvoltate; • promovare insuficientă a potențialul zonei; • lipsa lipsa unor zone amenajate pentru agrement va determina degradarea cadrului natural; • pregătirea profesională de slabă calitate în domeniul serviciilor turistice; • lipsa inițiativelor în domeniul

<p>Dumitru” din localitatea Baldovinești;</p> <ul style="list-style-type: none"> • existența Monumentului Deportaților din localitatea Baldovinești; • existența Monumentului Eroilor din localitatea Vădeni; • existența unor spații de cazare și alimentație publică pe teirotiul comunei; • ospitalitatea localnicilor; 	<p>agroturistic;</p>
<p>Oportunități</p>	<p>Amenințări</p>
<ul style="list-style-type: none"> • existența unor programe guvernamentale și europene privind stimularea dezvoltării întreprinderilor atât din domeniul agricol cât și din alte domenii ale economiei naționale; • facilități acordate de stat în domeniul agricol și zootehnic: subvenții, etc. • disponibilitatea autorităților locale de a încheia parteneriate cu investitori locali sau străini; • posibilitatea atragerii de investitori datorită existenței forței de muncă; • posibilitatea exploatării unor practici agricole tradiționale ca bază pentru dezvoltarea de produse ecologice cu înaltă valoare adăugată; • tehnologii inovative care să asigure un management eficient al resurselor naturale și depășirea riscurilor asociate schimbărilor climatice; • diversificarea activităților productive în concordanță cu materiile prime locale și potentialul turistic al zonei; • îmbunătățirea infrastructurii locale pentru dezvoltarea turismului și a altor activități economice; 	<ul style="list-style-type: none"> • migrarea tineretului cu studii superioare și lipsa de interes pentru agricultură; • inexistența forței de muncă calificate; • concurența cu produsele importate din Uniunea Europeană; • prețuri ridicate pentru achiziționarea de mașini, utilaje agricole, semințe, îngrășăminte, lucrări agricole; • lipsa unor facilități privind acordarea de credite cu dobândă redusă, a garanțiilor și a perioadelor de grație; • legislație în continuă schimbare; • condițiile UE dificil a fi îndeplinite de către agenții economici autohtoni, aspect care face ca, pentru majoritatea producătorilor agricoli din România, piața UE să fie inaccesibilă; • resurse financiare insuficiente și cunoștințe minime legate accesarea fondurilor europene; • investiții slabe în domeniul turismului; • migrarea turiștilor către alte regiuni mai bine promovate și dezvoltate;

<ul style="list-style-type: none"> • încurajarea dezvoltării agroturismului și a promovării produselor tradiționale; 	
---	--

Educație, cultură, sport

Puncte tari	Puncte slabe
<ul style="list-style-type: none"> • existența unităților de învățământ (școli gimnaziale și grădinițe cu program normal); • școlile dispun de săli de curs dotate cu mobilier, laborator de informatică cu conexiune la internet; • existența a două biblioteci școlare cu un fond de carte de cca10.000 volume; • existența materialelor didactice și a calculatoarelor; • unitățile de învățământ dispun de utilități; • unitățile de învățământ din comună dispun de încălzire centrală cu ajutorul centralelor termice; • existența personalului calificat în domeniul educației; • existența unui Cămin cultural în localitatea Baldovinești și a unei săli de festivități în localitatea Vădeni; • existența lăcașurilor de cult; • existența unei baze sportive - teren de fotbal amenajat, vestiare dotate cu dușuri și grupuri sanitare; • existența unei echipe de fotbal: „Siretul Vădeni”. 	<ul style="list-style-type: none"> • populația școlarizată în învățământul primar și gimnazial, în scădere, datorită scăderii demografice a populației; • starea precară a infrastructurii și dotarea cu echipamente insuficiente/ învechite a Școlii Gimnaziale Baldovinești; • lipsa sălilor de sport la școlile din localitățile Vădeni și Baldovinești; • lipsa unor terenuri de sport atât în localitatea Vădeni cât și în Pietroiu; • lipsa unei săli de festivități în localitatea Pietroiu și a unui Centru multifuncțional în localitatea Vădeni (capelă);
Oportunități	Amenințări
<ul style="list-style-type: none"> • existența unor programe județene și naționale pentru susținerea culturii și 	<ul style="list-style-type: none"> • scăderea natalității și îmbătrânirea populației;

<p>sportului (Programul pentru finanțarea activităților nonprofit de interes județean – CJ Brăila, etc.);</p> <ul style="list-style-type: none"> • existența Programului Guvernamental de acordare a unor produse lactate și de panificație „Cornul și laptele”; • existența programului de acordare de rechizite școlare gratuite; 	<ul style="list-style-type: none"> • scăderea nivelului de școlarizare a populației; • închiderea școlilor generale din localitățile aparținătoare, cu impact negativ asupra nivelului de școlarizare a populației din aceste sate; • instabilitatea cadrelor didactice (în fiecare an, elevii au profesori noi); • plecarea cadrelor didactice calificate spre școli din mediul urban; • plecarea copiilor spre școli din mediul urban; • programe școlare prea încărcate; • timpul limitat al părinților dedicat educației copiilor; • buget insuficient alocat activităților educative, culturale, sportive;
---	---

Sănătate, servicii sociale și ONG-uri

Puncte tari	Puncte slabe
<ul style="list-style-type: none"> • existența infrastructurii și a personalului pentru furnizarea serviciilor medicale la nivel local (cabinete medicale de medicină de familie, farmacii) • poziția comunei în apropierea a 2 orașe mari (Brăila și respectiv Galați) facilitează accesul cu ușurință către alte structuri sanitare sau în caz de urgență; • existența unui compartiment de asistență socială la nivel local; • existența programelor de asistență socială; 	<ul style="list-style-type: none"> • îmbătrânirea populației; • calitatea serviciilor de sănătate și asistență socială este determinată de fondurile insuficiente alocate la nivel local; • lipsa unui centru pentru îngrijirea persoanelor vârstnice;

Oportunități	Amenințări
<ul style="list-style-type: none"> • existența unor programe comunitare sectoriale/operaționale destinate furnizării serviciilor de bază pentru sănătate, incluziune și reducerea sărăciei; • existența, la nivel național, a programelor de asistență socială; • promovarea unui stil de viață sănătos, a unei nutriții echilibrate, de combatere a consumului de tutun și alcool; • cadrul legislativ care stimulează implicarea sectorului privat în furnizarea de servicii sociale; facilitarea accesului la serviciile medicale de calitate; 	<ul style="list-style-type: none"> • adâncirea disparităților dintre rural și urban, din perspectiva infrastructurii medicale, sociale etc. • natalitatea scăzută în mediul rural; • lipsa locurilor de muncă va conduce la creșterea numărului de persoane asistate social;

Mediul înconjurător

Puncte tari	Puncte slabe
<ul style="list-style-type: none"> • poluare redusă a aerului, apei și solului • existența unui contract cu un operator de colectare a deșeurilor; • calitatea factorilor de mediu nu este afectată de surse de poluare majore; • existența unui depozit pentru colectarea echipamentelor electronice și electrocasnice; • existența unei platforme de colectare gunoi de grajd; • existența zonelor importante din punct de vedere al protecției mediului (arii naturale protejate, sit Natura 2000) din perspectiva managementului durabil al terenurilor; 	<ul style="list-style-type: none"> • lipsa sistemului de canalizare în localitățile Vădeni și Pietroiu; • calitatea scăzută a apei din puțurile forate și din fântâni; • inexistența unor actori locali interesați în parteneriate pentru protecția mediului;

Oportunități	Amenințări
<ul style="list-style-type: none"> • existența unor programe comunitare și naționale destinate protecției mediului; • creșterea interesului autorității locale în promovarea de parteneriate pentru protecția mediului; • campanii de educare a populației privind colectarea selectivă a deșeurilor menajere și protejarea mediului; 	<ul style="list-style-type: none"> • insuficiența fondurilor destinate protecției mediului; • atitudinea de indiferență față de protecția mediului; • depozitarea necontrolată a deșeurilor rezultate din activitățile gospodărești poate conduce la infiltrații în pânza freatică cu efect asupra stării de sănătate a populației; • existența unor zone predispuse la fenomene naturale periculoase: inundații, înzapeziri;

Administrația publică locală

Puncte tari	Puncte slabe
<ul style="list-style-type: none"> • existența spațiului adecvat pentru buna desfășurare a activităților în cadrul Primăriei Comunei Vădeni; • existența logisticii necesare desfășurării în bune condiții a activității Primăriei și serviciilor publice; • existența utilajelor pentru furnizarea serviciilor publice; • implicarea activă a instituțiilor publice-Primăria, școlile etc. în problemele comunității; • deschiderea administrației actuale către investiții; • parteneriate ale Comunei Vădeni cu ADI ECO Dunărea, ADI Dunărea Brăila, FLAG Brăila, ACOR- filiala Brăila • existența procedurilor ce reglementează fluxul documentelor în instituție; 	<ul style="list-style-type: none"> • personal insuficient în administrația locală sau insuficient pregătit; • buget local insuficient pentru realizarea unor investiții; • apariția cu mare întârziere a normelor sau metodologiilor de aplicare a unor legi sau necorelarea acestora; • resurse financiare limitate pentru susținerea programului de pregătire profesională; • dificultăți legate de aplicarea curentă a noilor acte normative datorită multitudinii și complexității acestora.

<ul style="list-style-type: none"> • existența programelor informatice care facilitează buna funcționare a activității Primăriei; 	
Oportunități	Amenințări
<ul style="list-style-type: none"> • creșterea autonomiei locale în actul administrativ; • existența unor programe comunitare și naționale destinate dezvoltării rurale și modernizării administrației publice; • implementarea unor programe cu finanțare externă care vor conduce la îmbunătățirea activității în administrația publică; • dezvoltarea/ îmbunătățirea capacității administrative prin pregătirea și formarea continuă a personalului din administrația publică; • implementarea standardelor de calitate în activitatea administrației publice. 	<ul style="list-style-type: none"> • buget insuficient în realizarea investițiilor; • instabilitate politică accentuată; • instabilitate și volatilitate legislativă; • lipsa de implicare a factorilor responsabili dar și a comunității locale în programele de dezvoltare; • deficit de personal calificat pentru domeniul administrației publice.

4. OBIECTIVELE STRATEGIEI LOCALE DE DEZVOLTARE ȘI DIRECȚII STRATEGICE DE DEZVOLTARE A LOCALITĂȚII VĂDENI, JUDEȚUL BRĂILA, ÎN PERIOADA 2021-2025

Prezenta Strategie de dezvoltare a Comunei Vădeni pentru perioada 2021 - 2025 este documentul prin care Comuna Vădeni își stabilește prioritățile de dezvoltare economică și socială pentru perioada menționată, în scopul dezvoltării armonioase și a diminuării diferențelor de dezvoltare existente între mediul rural și mediul urban, precum și apropierea de nivelul existent în comunitățile similare ale Uniunii Europene.

Strategia va fi utilizată de către Comuna Vădeni și Consiliul Local al Comunei Vădeni în scopul stabilirii priorităților de finanțare, a volumului de finanțare necesar și a identificării resurselor financiare care pot fi utilizate pentru implementarea acestei strategii.

Direcțiile de intervenție strategice vor fi finanțate din fonduri ale Bugetului Local al Comunei Vădeni, fonduri naționale de la Guvernul României, fondurile structurale europene (Fondul Social European, Fondul European de Dezvoltare Regională, Fondul European Agricol pentru

Dezvoltare Rurală și Fondul European pentru Pescuit și Afaceri Maritime), împrumuturi bancare și/sau alte fonduri internaționale.

În scopul atragerii de fonduri vor trebui îndeplinite mai multe condiții:

- + trebuie luată în calcul posibilitatea de a obține credite bancare pentru a putea asigura cofinanțarea acestor proiecte și pentru a putea atrage fonduri cât mai mari în scopul rezolvării problemelor locale existente;
- + înainte de depunerea cererilor de finanțare, trebuie elaborate documentații specifice (cum ar fi studiile de fezabilitate, proiectele tehnice, planurile de afaceri etc.), documentații absolut necesare pentru accesarea fondurilor;
- + este necesară pregătirea personalului sau încheierea unor contracte de servicii atât pentru elaborarea cât și pentru implementarea în condiții optime a cererilor de finanțare.

Principalele domenii de acțiune identificate sunt:

❖ **dezvoltarea/reabilitarea infrastructurii/rețelelor:**

- infrastructura de transport;
- infrastructura pentru alimentare cu apă;
- infrastructura pentru canalizare;

❖ **economie:**

- agricultură și zootehnie;
- piscicultura și pescuit comercial;
- industrie;
- comerț și servicii;
- turism;

❖ **educație, cultură, sport:**

- unități de învățământ;
- cămine culturale;
- lăcașe de cult;
- săli și terenuri de sport;
- parcuri;

❖ **sănătate:**

- cabinete medicale;

❖ **protejarea mediului:**

- combaterea poluării;

- situații de urgență;

❖ **administrație:**

- organizare și funcționare Primărie.

Strategia de dezvoltare a Comunei Vădeni are stabilit ca **obiectiv general** îmbunătățirea calității vieții locuitorilor Comunei Vădeni prin valorificarea resurselor existente pentru asigurarea serviciilor publice absolut necesare în vederea apropierii standardului general de dezvoltare de nivelul unor comunități similare din Uniunea Europeană.

Obiective specifice:

- ✚ Dezvoltarea și modernizarea infrastructurii rutiere și tehnico-edilitare;
- ✚ Îmbunătățirea calității serviciilor publice (educație, cultură, culte, sport, sănătate);
- ✚ Stimularea dezvoltării economice în zonă pentru creșterea nivelului de trai al populației;
- ✚ Conservarea și valorificarea durabilă a mediului natural;
- ✚ Dezvoltarea capacității administrative a administrației publice locale.

Direcții de dezvoltare:

Structura priorităților și a măsurilor de intervenție stabilite în această strategie este următoarea:

Prioritatea 1. Modernizarea infrastructurii locale:

Măsuri:

- Îmbunătățirea infrastructurii rutiere;
- Îmbunătățirea și extinderea rețelei de alimentare cu apă potabilă;
- Înființarea sistemului de canalizare în satele Vădeni și Pietroiu;

Prioritate 2. Protecția mediului:

Măsuri:

- Îmbunătățirea managementului sistemului de gestionare al deșeurilor;
- Prevenirea și combaterea efectelor nocive asupra mediului;
- Realizarea de spații verzi;

Prioritate 3. Modernizarea infrastructurii pentru educație, cultură, culte, sport și petrecerea timpului liber:

Măsuri:

- Modernizarea/îmbunătățirea infrastructurii și dotărilor structurilor pentru educație;

- Îmbunătățirea infrastructurii pentru sport și petrecerea timpului liber;
- Îmbunătățirea infrastructurii pentru culte.

Prioritate 4. Modernizarea serviciilor de sănătate:

Măsuri:

- Îmbunătățirea stării de sănătate a locuitorilor Comunei Vădeni;

Prioritate 5. Modernizarea administrației locale:

Măsuri:

- Îmbunătățirea capacității instituționale și administrative la nivelul APL;

Prioritate 6. Dezvoltare economică:

Măsuri:

- Îmbunătățirea economică locală în domeniul agriculturii, zootehniei, pisciculturii și pescuitului;
- Dezvoltarea și susținerea unui mediu economic care să asigure creșterea economiei locale;
- Valorificarea potențialului turistic local.

5. PLAN DE ACȚIUNE PENTRU COMUNA VĂDENI, JUDEȚUL BRĂILA PENTRU PERIOADA 2021-2025

Tabel nr. 30 Portofoliu de proiecte propuse pentru perioada 2021-2025

Prioritatea	Proiect	Aplicant	Sursa de finanțare
Modernizarea infrastructurii locale	REABILITARE ȘI MODERNIZARE SISTEM ALIMENTARE CU APĂ POTABILĂ ÎN LOCALITATEA VĂDENI, COMUNA VĂDENI	Comuna Vădeni	Bugetul local, județean sau național Programe sectoriale/operaționale 2021-2027
	ÎNFIINȚARE SISTEM CENTRALIZAT DE CANALIZARE ÎN LOCALITĂȚILE VĂDENI ȘI PIETROIU, COMUNA VĂDENI		
	MODERNIZARE SISTEM COLECTARE APE PLUVIALE ÎN COMUNA VĂDENI, JUDEȚUL BRĂILA		
	AMENAJARE TROTUARE ÎN COMUNA VĂDENI, JUDEȚUL BRĂILA		

STRATEGIA DE DEZVOLTARE LOCALĂ A COMUNEI VĂDENI PENTRU PERIOADA 2021-2025

Protecția mediului	ÎNFIINȚARE PARCURI NOI ÎN LOCALITĂȚILE VĂDENI, BALDOVINEȘTI ȘI PIETROIU, COMUNA VĂDENI, JUDEȚUL BRĂILA	Comuna Vădeni	Bugetul local, județean sau național Programe sectoriale/operaționale 2021-2027
Modernizarea infrastructurii pentru educație, cultură, culte, sport și petrecerea timpului liber	REABILITARE, MODERNIZARE ȘI EXTINDERE ȘCOALA GIMNAZIALĂ BALDOVINEȘTI, COMUNA VĂDENI	Comuna Vădeni	Bugetul local, județean sau național Programe sectoriale/operaționale 2021-2027
	CONSTRUIRE SĂLI DE SPORT LA ȘCOLILE DIN LOCALITĂȚILE VĂDENI ȘI BALDOVINEȘTI	Comuna Vădeni	Bugetul local, județean sau național Programe sectoriale/operaționale 2021-2027 CNI
	AMENEJARE CENTRU DE AGREMENT II (TEREN DE SPORT ȘI PARC) ÎN LOCALITATEA PIETROIU, COMUNA VĂDENI	Comuna Vădeni	Bugetul local, județean sau național Programe sectoriale/operaționale 2021-2027
	AMENAJARE CENTRU MULTIFUNCȚIONAL ÎN LOCALITATEA VĂDENI (CAPELĂ)	Comuna Vădeni	
	MODERNIZAREA INFRASTRUCTURII PENTRU EDUCAȚIE, CULTURĂ, CULTE, SPORT ȘI PETRECEREA TIMPULUI LIBER PRIN ACHIZIȚIA DE ECHIPAMENTE INDEPENDENTE ȘI DOTĂRI	Comuna Vădeni în parteneriat cu unități de educație, cultură, culte și sport	
Modernizarea serviciilor de sănătate	REABILITARE, MODERNIZARE ȘI DOTARE CABINETE MEDICALE	Comuna Vădeni	Bugetul local POS 2021-2027
Modernizarea administrației locale	CONSTRUIRE SĂLĂ DE FESTIVITĂȚI ÎN LOCALITATEA PIETROIU, COMUNA VĂDENI	Comuna Vădeni	Bugetul local, județean sau național PNS 2021-2027
Dezvoltare economică	MODERNIZAREA EXPLOATAȚIILOR AGRICOLE	agenți economici locali	PNS 2021-2027 Programe guvernamentale

STRATEGIA DE DEZVOLTARE LOCALĂ A COMUNEI VĂDENI PENTRU PERIOADA 2021-2025

	INVESTIȚII ÎN PROCESARE ȘI COMERCIALIZARE, INCLUSIV ÎN EFICIENȚĂ ENERGETICĂ, MARKETING, DEPOZITARE, CONDIȚIONARE, ADAPTARE LA STANDARDE, ETC;	agenți economici locali / locuitorii comunei	PNS 2021-2027 Programe guvernamentale
	PROMOVAREA COOPERĂRII ÎNTRE PRODUCĂTORII AGRICOLI LOCALI ȘI AGENȚII ECONOMICI ZONALI/REGIONALI	agenți economici locali	PNS 2021-2027 Alte surse de finanțare
	MODERNIZAREA ACTIVITĂȚII DE PESCUIT COMERCIAL	agenți economici locali	Programe sectoriale/operaționale
	ÎNFIINȚARE UNITATE PROCESARE PEȘTE/DEPOZITARE PEȘTE	agenți economici locali	2021-2027 Programe guvernamentale
	ÎNFIINȚARE ȘI DEZVOLTARE SERVICII ÎN CADRUL UNOR AMENAJĂRI PISCICOLE (EX. PESCUIT SPORTIV, AGREMENT, ACTIVITĂȚI EDUCATIV, ETC.)	Comuna Vădeni + agenți economici locali	
	DEZVOLTARE SPAȚII DE AGREMENT PENTRU PESCUIT SPORTIV	Comuna Vădeni + agenți economici	
Dezvoltare economică	PROIECTE PENTRU ÎNFIINȚAREA ȘI/ SAU DEZVOLTAREA URMĂTOARELOR TIPURI DE ACTIVITĂȚI ECONOMICE: -MEȘTESUGURI TRADIȚIONALE/ ARTIZANAT (ALIMENTARE, MIC MOBILIER, ÎMPLETITURI, ETC); -SUPERMARKET ȘI PIAȚĂ AGRO-ALIMENTARĂ; -SERVICII (COAFOR, FRIZERIE, ÎNFRUMUSEȚARE, REPARAȚII PRODUSE UZ CASNIC, REPARATII ÎNCĂLȚĂMINTE, SERVICE AUTO ȘI DE UTILAJE AGRICOLE, ETC.) -LABORATOR PATISERIE, BRUTĂRIE; -ATELIERE PENTRU REPARAȚII MASINI AGRICOLE; -PLATFORME LOGISTICE	agenți economici locali / locuitorii comunei	

	-ALTE ACTIVITĂȚI ECONOMICE	
	ÎNFIINȚAREA DE STRUCTURI DE PRIMIRE TURISTICE CU FUNCȚIUNI DE CAZARE ȘI DE ALIMENTAȚIE	agenți economici locali / locuitorii comunei
	REALIZARE SPAȚII DE AGREMENT CU DIFERITE FUNCȚIUNI	Comuna Vădeni agenți ec locali locuitorii comunei
	DEZVOLTARE ECOTURISM/TURISM EDUCAȚIONAL/TURISM RECREATIV	Comuna Vădeni agenți ec locali locuitorii comunei

6. MONITORIZAREA ȘI EVALUAREA IMPLEMENTĂRII

Monitorizarea și evaluarea implementării Strategiei de dezvoltare au drept scop atât aprecierea gradului de realizare al activităților propuse de document, per ansamblu, cât și fundamentarea eventualelor revizuirii și modificări ale direcțiilor de dezvoltare, obiectivelor, prioritățile, măsurile și acțiuni.

Monitorizarea implementării strategiei va fi realizată în permanență, de către un angajat al Primăriei, desemnat prin Dispoziția Primarului Comunei Vădeni. Monitorizarea va consta în verificarea implementării -în perioada programată- a activităților, colectarea datelor necesare pentru popularea bazei de date a indicatorilor de evaluare etc. Această activitate contribuie și la o îmbunătățire a coordonării proiectelor realizate în profil teritorial.

Evaluarea implementării strategiei se bazează pe compararea gradului de atingere a țintelor propuse inițial cu situația dezvoltării comunei la diferite momente. Prin activitatea de evaluare se stabilește, în funcție de contextul socio-economic de la acel moment, valabilitatea sau nu a obiectivelor, în special a celor sectoriale. Evaluarea implementării strategiei se bazează pe analizarea evoluției indicatorilor de evaluare și a stadiului la care aceștia se află în funcție de țintele aferente stabilite pentru fiecare sector.

Evaluarea va fi realizată de către angajatul primăriei care va realiza și activitatea de monitorizare. La o perioadă stabilită de primarul comunei (se recomandă perioade nu mai mici de 1 an), acest angajat va prezenta în plenul Consiliului Local un raport de evaluare a implementării strategiei care va conține situația indicatorilor de evaluare. În baza acestei situații, angajatul va propune eventuale modificări sau actualizări ale prevederilor Strategiei.

Se recomandă ca, la perioade mai mari de timp (3 ani) sau în cazul unor schimbări socio-economice sau administrative majore, să se realizeze o revizuire a documentului strategic. Pentru perioada de implementare a Strategiei de Dezvoltare a Comunei Vădeni se recomandă ca o primă revizuire a documentului să fie realizată în anul 2022.

Resurse necesare implementării strategiei:

❖ Resurse financiare

Implementarea Strategiei de dezvoltare a Comunei Vădeni presupune susținerea unor activități concrete de dezvoltare, organizate de cele mai multe ori sub forma unor proiecte. Presupunând sau nu investiții, aceste proiecte au ca posibilă sursă de finanțare resurse financiare din bugetul local, din fonduri nerambursabile guvernamentale, din fonduri nerambursabile europene sau din fonduri rambursabile (de genul creditelor).

Fiecare dintre aceste posibile modalități de susținere a proiectelor locale prezintă avantaje și dezavantaje. În primul rând, susținerea proiectelor din bugetul local este cea mai puțin recomandată soluție deoarece fondurile din această sursă sunt extrem de limitate, iar disponibilitatea financiară a acestora este relativă.

Sursele de finanțare recomandate a fi abordate cu maximă prioritate/celeritate sunt cele nerambursabile, din surse europene și naționale. Portofoliul de proiecte pe care îl va dezvolta Comuna Vădeni, dar și celelalte entități implicate în implementarea Strategiei (societăți comerciale, organizații non-guvernamentale etc.), se poate baza în cea mai mare parte a sa pe acest tip de finanțări.

Instrumentele structurale ale Uniunii Europene au rolul de a stimula creșterea economică a statelor membre ale Uniunii și de a conduce la reducerea disparităților dintre regiuni, în special pe concentrarea asupra rezolvării problemelor de ordin economic, social și de mediu.

Creditarea reprezintă o modalitate relativ simplă, din punct de vedere procedural, de obținere a finanțării pentru proiectele de investiții. Costurile aferente creditelor sunt relativ ridicate și implică și un anumit grad de risc vis-a-vis de posibilitatea de rambursare a datoriilor, mai ales într-o situație de incertitudine cum este cea generată de criza financiară. În plus, un grad ridicat de îndatorare poate reprezenta o blocare a posibilităților de investiții pe termen scurt și mediu, deoarece administrația publică devine neeligibilă atât pentru accesarea altor credite cât și pentru atragerea de fonduri nerambursabile.

Creditarea este soluția la care administrațiile publice locale (dar nu numai) recurg și pentru cofinanțarea proiectelor susținute din surse nerambursabile. În această situație, accesarea creditării este facilitată de garantarea de către stat, într-o anumită măsură, a creditului solicitat.

La aceste surse de finanțare se adaugă posibilitatea dezvoltării parteneriatelor de tip public-privat, care s-au dovedit a fi soluția potrivită pentru rezolvarea anumitor probleme comunitare în multe dintre statele europene dezvoltate. Parteneriatul public-privat presupune, de obicei, participarea financiară exclusivă a partenerului privat, fapt ce îl face deosebit de avantajos în situația în care disponibilitatea financiară a administrației publice locale de a susține investiții este redusă.

❖ **Resurse umane:**

Cea mai importantă resursă care trebuie mobilizată pentru implementarea strategiei este reprezentată de resursa umană.

Principala categorie de resurse umane vizate sunt cele implicate în dezvoltarea și implementarea de proiecte, în furnizarea de servicii publice, în derularea serviciilor administrațiilor publice etc.

În perioada următoare, atenția asupra capacității resurselor umane implicate în implementarea strategiei, atât la nivelul de planificare și monitorizare cât și cele implicate direct în desfășurarea activităților concrete, va trebui să reprezinte o prioritate a Comunei Vădeni.

Mediul public, în special administrațiile locale, vor trebui să se asigure de îmbunătățirea permanentă a capacității resurselor umane de a dezvolta și a pune în aplicare măsuri de dezvoltare la nivel local sau de încheia contracte de servicii cu firme de consultanță specializate în activități de consultanță în accesare și implementare proiecte finanțate din diferite fonduri.

❖ **Resurse materiale:**

Dezvoltarea economică, socială și de mediu înseamnă efecte durabile asupra patrimoniului material al Comunei Vădeni și presupune afectarea și transformarea unor resurse materiale de care comuna dispune, în totalitatea sa.

Este vizată totalitatea terenurilor și a clădirilor care pot fi valorificate cu scopul de a obține valoare adăugată la nivel local, în special a celor care pot fi utilizate pentru a obține avantaje competitive.

În cazul Comunei Vădeni se identifică cel puțin trei mari categorii de resurse materiale care pot reprezenta baza dezvoltării economice a județului: terenurile agricole, forța de muncă și patrimoniul de mediu.

7. BIBLIOGRAFIE

Document/capitol strategie	Sursa
Aspecte privind administrația publică și structurile etatice în uniunea europeană, Asistent universitar doctorand Ioan Lazăr Universitatea „1 Decembrie 1918” Alba Iulia Facultatea de Drept și Științe Sociale	http://www.uab.ro/reviste_recunoscute/reviste_drept/annales_10_2007/loan_Lazar_ro.pdf
Perioada de programare 2021-2027	https://ec.europa.eu/info/publications/mff-legislation_ro COM(2020) 440 final/27.05.2020 COM(2020) 442 final/27.05.2020 COM(2020) 443 final/28.05.2020 COM(2020) 456 final/27.05.2020
Politica de coeziune a Uniunii Europene	https://ec.europa.eu/regional_policy/ro/2021_2027/ http://mfe.gov.ro/minister/periode-de-programare/perioada-2021-2027/
Regulamentul privind prevederile comune (CPR)	COM(2020) 375 final/29.05.2020
Regulamentul privind Fondul european de dezvoltare regională (FEDR) și Fondul de coeziune (FC)	COM(2020) 372 final/29.05.2020
Politica agricolă comună	https://ec.europa.eu/agriculture/cap-in-your-country_ro COM(2020) 393 final/01.06.2020 https://www.madr.ro/planul-national-strategic-pac-post-2020.html
Agenda 2030 pentru dezvoltare durabilă	https://ec.europa.eu/info/strategy/international-strategies/sustainable-development-goals/eu-approach-sustainable-development_ro
Strategia națională pentru dezvoltarea durabilă a României 2030	http://dezvoltaredurabila.gov.ro/web/despre/
Strategia Națională de Dezvoltare Durabilă a României Orizonturi 2013 – 2020 – 2030	http://www.mmediu.ro/beta/domenii/dezvoltare-durabila/strategia-nationala-a-romaniei-2013-2020-2030/
Program de guvernare	https://gov.ro/fisiere/pagini_fisiere/PROGRAMUL_DE_GUVERNARE.pdf

STRATEGIA DE DEZVOLTARE LOCALĂ A COMUNEI VĂDENI PENTRU PERIOADA 2021-2025

Programul Național de Reformă 2020	https://sgg.gov.ro/new/wp-content/uploads/2020/05/ANEXA-5.pdf
Planul Național de Dezvoltare Locală	http://www.mdrap.ro/lucrari-publice/pndl
Documente naționale de programare pentru perioada 2021-2027	http://mfe.gov.ro/minister/periode-de-programare/perioada-2021-2027/
Prima versiune a Programului Operațional Regional pentru Regiunea Sud-Est 2021-2027 - iunie 2020	http://www.adrse.ro/Planificare/PlanificareRegionala_2021-2027.aspx
Strategia de Dezvoltare Durabilă a județului Brăila 2014-2020	http://www.portal-braila.ro/dm/portal.nsf/AIIByUNID/0000801E?OpenDocument
Strategia de dezvoltare locală integrată a zonei pescărești a județului Brăila 2014-2020	https://www.pescuitbraila.ro/
Istoric Comuna Vădeni	Monografia Comunei Vădeni
	Așezari rurale brăilene, Steluta Caraman-Dan și Ilie Caraman, publicată de editura Istros, Brăila, 2010
	Studii de fundamentare 3: studiu rețele tehnico-edilitare, studiu istoric, studiu de mediu și riscuri – realizat de SC Velplan Design SRL
Relieful	Planul de Amenajare Teritorială Județean Brăila https://ro.wikipedia.org/wiki/Lacul_Jiril%C4%83u
Planul de management al riscului la inundații, Fluviul Dunărea	http://www.inhga.ro/documents/10184/121027/12+PMRI+Dunare.pdf/a85c0b75-dfb7-4197-a457-a03fd64b6556
Zone naturale protejate	http://apmbr.anpm.ro/-/ariile-naturale-protejate-din-judetul-braila
	https://www.acdb.ro/
	https://natura2000.eea.europa.eu/
Parteneriate	http://ecodunareabraila.ro/index.php/despre-noi http://www.adidbraila.ro/ https://www.pescuitbraila.ro/ https://www.acor.ro/judetul-braila

8. ACRONIME

Acronim	Denumire
ABA	Administrația Bazinală de Apă
AKIS	Sistem de cunoștințe și inovare în agricultură
BEI	Banca Europeană de Investiții
CAP	Cooperativă agricolă de producție
CDI	Cercetare, dezvoltare, inovare
CNAS	Casa Națională de Asigurări de Sănătate
CFM	Cadrul Financiar Multianual
CNI	Compania Națională de Investiții
CPR	Regulamentul privind prevederile comune
DIH	Hub Inovativ Digital
DJ	Drum județean
DN	Drum național
DLRC	Dezvoltarea locală plasată sub responsabilitatea comunității
FEGA	Fondul european de garantare agricolă
FAMI	Fondul pentru azil și migrație
FC	Fondul de Coeziune
FEADR	Fondul European Agricol pentru Dezvoltare Rurală
FEAMAP	Fondul European pentru Afaceri Maritime și Activități Pescărești
FEDR	Fondul European de Dezvoltare Regională
FLAG	Grup de Acțiune Locală pentru pescuit
FSE+	Fondul Social European plus
FSI	Fondul pentru securitate internă
HCL	Hotărârea Consiliului Local
IAS	Întreprinderi agricole de stat
IMFV	Instrumentul pentru managementul frontierelor și vize
IMM	Întreprindere mica și mijlocie

STRATEGIA DE DEZVOLTARE LOCALĂ A COMUNEI VĂDENI PENTRU PERIOADA 2021-2025

LEADER	Program al Uniunii Europene de dezvoltare rurală
ODD	Obiective de Dezvoltare Durabilă
ONG	Organizație neguvernamentală
ONU	Organizația Națiunilor Unite
MADR	Ministerul Agriculturii și Dezvoltării Rurale
MES	Mecanismul european de stabilitate
MFE	Ministerul Fondurilor Europene
MLPDA	Ministerul Lucrărilor Publice, Dezvoltării și Administrației
NEET	Not in Education, Employment, or Training, însemnând tineri din categoria de vârstă cuprinsă între 15 și 24 de ani care nu urmează nicio formă de învățământ și nici nu au un loc de muncă
NATO	Organizația Tratatului Atlanticului de Nord
PAC	Politica agricolă comună
PATJ	Planul de amenajare a teritoriului județean
PIB	Produs Intern Brut
PNDL	Programul Național de Dezvoltare Locală
PNR	Programul Național de Reformă
POIDS	Programul Operațional Incluziune și Demnitate Socială
PODD	Programul Operațional Dezvoltare Durabilă
POEO	Programul Operațional Educație și Ocupare
POCIDIF	Programul Operațional Creștere Inteligentă, Digitalizare și Instrumente financiare
POS	Programul Operațional Sănătate
POT	Programul Operațional Transport
POTJ	Programul Operațional pentru Tranziție Justă
PIB	Produsul intern brut
PNS	Programul Național pentru Dezvoltare Rurală
PUG	Plan Urbanistic General
ROSPA	Arie de protecție avifaunistică
SARS-CoV-2	Virus care provoacă o infecție numită COVID-19
SEN	Sistemul Energetic Național
SCADA	Monitorizare, Control și Achiziții de Date

STRATEGIA DE DEZVOLTARE LOCALĂ A COMUNEI VĂDENI PENTRU PERIOADA 2021-2025

SCI	Sit de importanță comunitară
SRL	Societate cu răspundere limitată
SURE	Inițiativa Comisiei Europene pentru menținerea locurilor de muncă și sprijinirea întreprinderilor, în contextul COVID-19
SWOT	Strengths, Weaknesses, Opportunities, Threats, însemnând „Puncte tari, Puncte slabe, Oportunități, Amenințări
TEMPO	Bază cu date statistice colectate de Institutul Național de Statistică
TEN-T	Rețeaua trans-europeană de transport
UAT	Unitate administrativ-teritorială
UE	Uniunea Europeană
UVM	Metodă Universală de Verificare

9. FIGURI

Figura	Descriere
1	Propunere inițială CFM 2021-2027
2	Bugetul UE pentru redresare și reziliență
3	Pilonii Instrumentului Next Generation EU
4	Obiective comune ale PAC
5	Poziția geografică a Comunei Vădeni în cadrul județului Brăila
6	Extras din harta fizico-administrativă a județului Brăila
7	Grafice privind ponderea suprafeței comunei Vădeni din suprafețele județului Brăila și Regiunii de Dezvoltare Sud-Est
8	Unitățile de relief ale județului Brăila
9	Calitatea solurilor în județul Brăila
10	Poziția teritoriului Comunei Vădeni față de ariile naturale protejate
11	Evoluția numărului total de locuitori ai Comunei Vădeni
12	Grafice privind structura populației pe sexe și grupe de vârstă
13	Evoluția populației pe grupe de vârstă
14	Evoluția numărului de persoane pe sexe
15	Evoluția mișcării naturale a populației
16	Evoluția mișcării migratorii a populației
17	Trama stradală a localității Vădeni
18	Trama stradală a localității Baldovinești
19	Trama stradală a localității Petroiu
20	Structura fondului funciar în Comuna Vădeni, 2019
21	Structura suprafețelor cu culturi în Comuna Vădeni, 2019
22	Efectivul de animale/păsări/albine în Comuna Vădeni, 2019
23	Zona pescărească a județului Brăila
24	Evoluția populației școlare pe niveluri de educație în Comuna Vădeni, 2015-2019
25	Evoluția personalului didactic pe niveluri de educație, Comuna Vădeni, 2015-2019
26	Organigrama Primăriei Comunei Vădeni

10. TABELE

Tabel	Descriere
1	Cadrul financiar multianual UE-27
2	Bugetul UE 2021-2027 revizuit în mai 2020
3	Lista ariilor naturale protejate de pe teritoriul Comunei Vădeni
4	Lista ariilor naturale protejate de pe teritoriul Comunei Vădeni cu detalii
5	Evoluția numărului total de locuitori în Comuna Vădeni, 2015-2019
6	Structura populației pe sexe și grupe de vârstă, la nivelul Comunei Vădeni, 2019
7	Evoluția populației pe grupe de vârstă în Comuna Vădeni, 2015-2019
8	Evoluția ratelor natalității și mortalității, a sporului natural și a bilanțului demografic în Comuna Vădeni, 2015-2019
9	Evoluția stabilirilor și plecărilor de/cu resedința în Comuna Vădeni, 2015-2019
10	Evoluția numărului mediu de salariați în Comuna Vădeni
11	Evoluția numărului de șomeri în Comuna Vădeni, 2018-2019
12	Parametrii constructivi și funcționali ai forajelor
13	Evoluția numărului de locuințe, a suprafeței locuibile și a autorizațiilor de construire pentru clădiri în Comuna Vădeni, 2015-2019
14	Structura fondului funciar în Comuna Vădeni, 2019
15	Destinația culturilor pe teritoriul Comunei Vădeni, 2019
16	Lista principalilor agenți economici din domeniul agricol din Comuna Vădeni, 2019
17	Efectivul de animale de pe teritoriul Comunei Vădeni, 2019
18	Lista principalilor agenți economici din sectorul industrial din Comuna Vădeni, 2019
19	Lista principalilor agenți economici din sectorul servicii din Comuna Vădeni, 2019
20	Lista principalilor agenți economici din sectorul comerț, din Comuna Vădeni, 2019
21	Monumente arheologice de pe teritoriul Comunei Vădeni
22	Lista unităților de învățământ de pe raza Comunei Vădeni
23	Situația infrastructurii școlare la nivelul unităților de învățământ din Comuna Vădeni, 2019
24	Evoluția populației școlare pe niveluri de educație, Comuna Vădeni, 2015-2019
25	Evoluția personalului didactic pe niveluri de educație, Comuna Vădeni, 2015-2019
26	Cantitatea de deșeuri colectată pe teritoriul Comunei Vădeni, 2011-2016
27	Listă construcții, dotări, mașini, utilaje și echipamente ale Primăriei Comunei Vădeni
28	Listă proiecte implementate de Comuna Vădeni
29	Analiza SWOT
30	Portofoliu de proiecte propuse pentru perioada 2021-2025